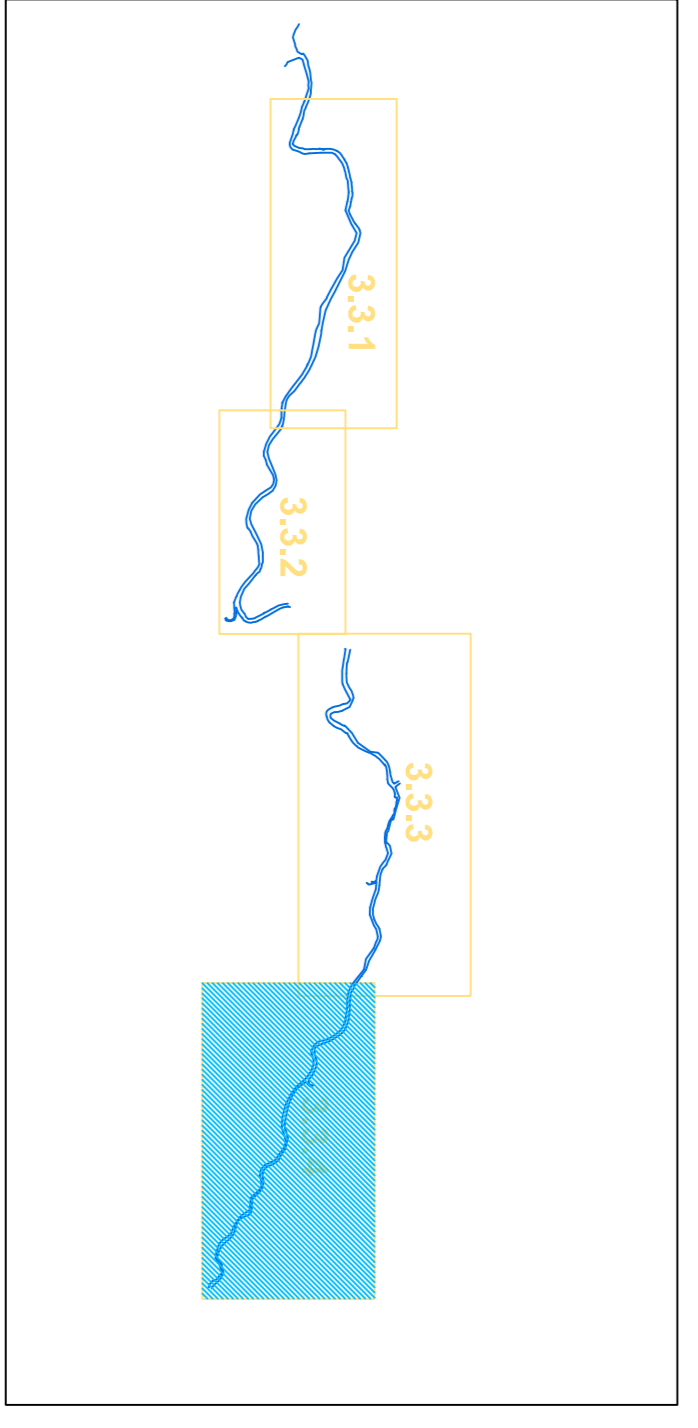
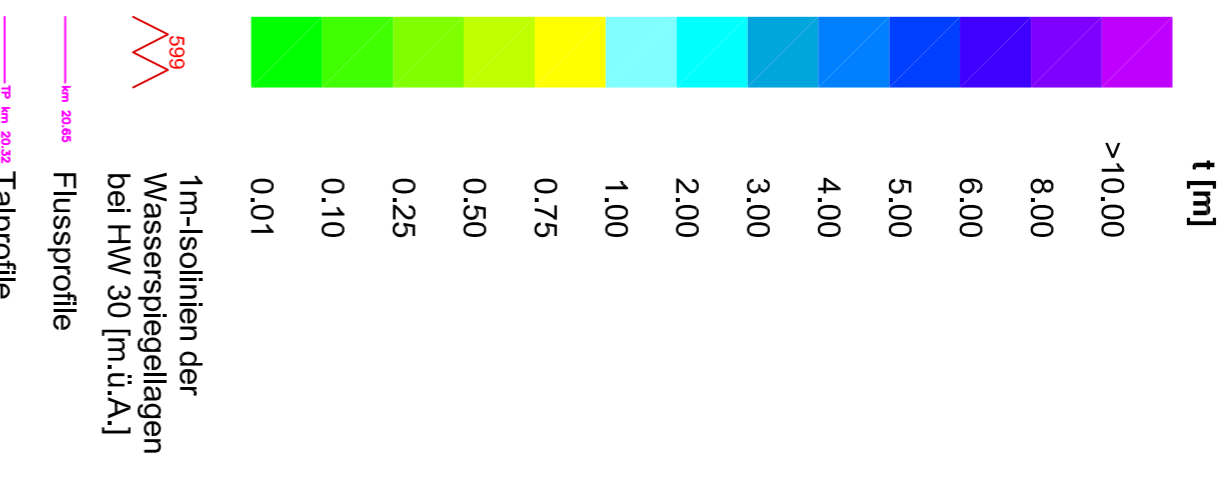



Legende:



Grundlegenden: Ök60, SAGIS-Grundkarte, DKK, Ortho- und Gewässnetz
 Diese Daten wurden vom Amt der Salzburger Landesregierung, Referat 701 - Landesplanung und SAGIS im April 2004 zur Verfügung gestellt.



**Gewässerbetreuungs-konzept
 Lammer**

Planungsgemeinschaft GBK Lammer 7000 Eisenstadt, Neusiedler-Strasse 35-37		BEARBEITER Samwald	
Büro Pieler ZT GmbH A-7000 Eisenstadt, Neusiedler-Strasse 35-37 Telefon: +43 316 74011 E-Mail: info@pieler.com		PRÜFUNG Boßl	
PLANNHALT		DATUM 10.01.2006	
Wassertiefen HW 30 km 15.80 - km 20.65		DATEI HW30_Wassertiefen.doc	
MASSSTAB 1:5.000	GRÖSSE 0,54 m ²	PARTE	EINLAGE 3.3.4