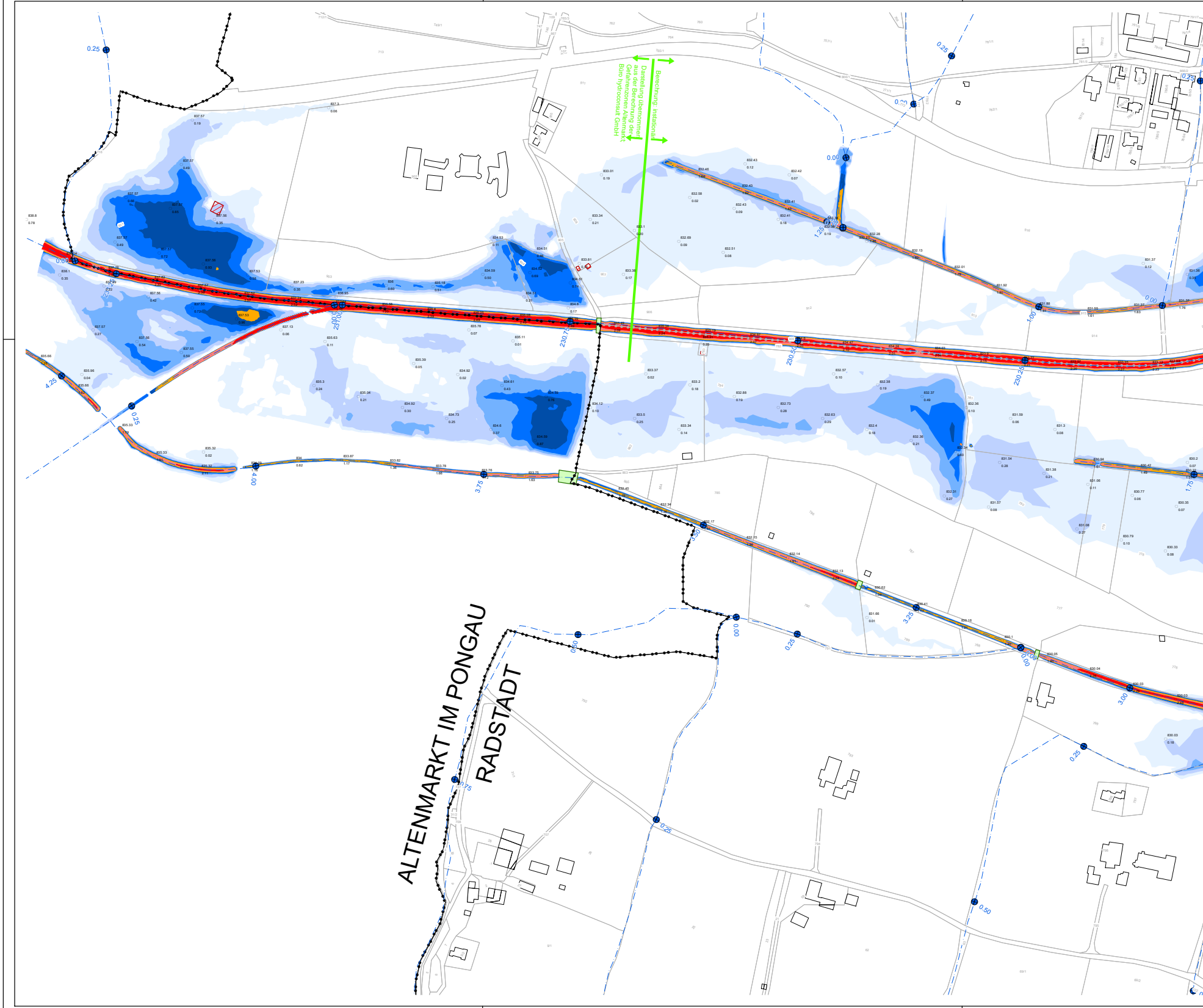
Berechnung: instationär
Darstellung übernommen aus der Berechnung der Gefahrenzonen Altenmarkt, Büro hydroconsult GmbH
ALTENMARKT IM PONGAU
RADSTADT
0.25
0.00
4.25
3.75
4.00
3.50
3.25
3.00
1.25
1.00
0.50
0.75
230.75
230.50
230.25

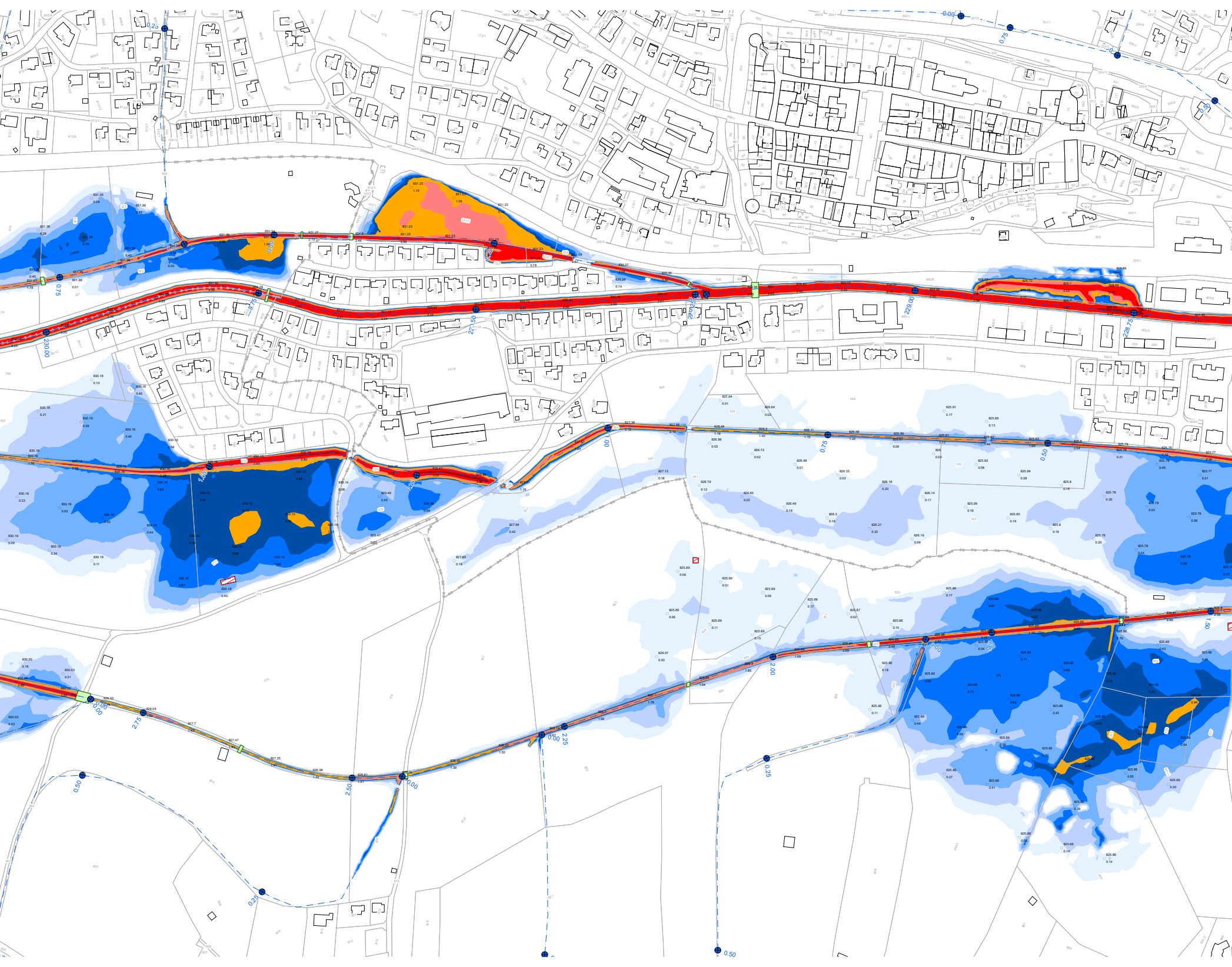
0.25
0.00
0.75
0.50
0.75
230.00
229.00
228.75
1.00
0.75
0.50
1.50
2.75
0.00
2.50
0.00
2.00
2.25
0.00
0.25
0.50
0.25
0.50
1.50

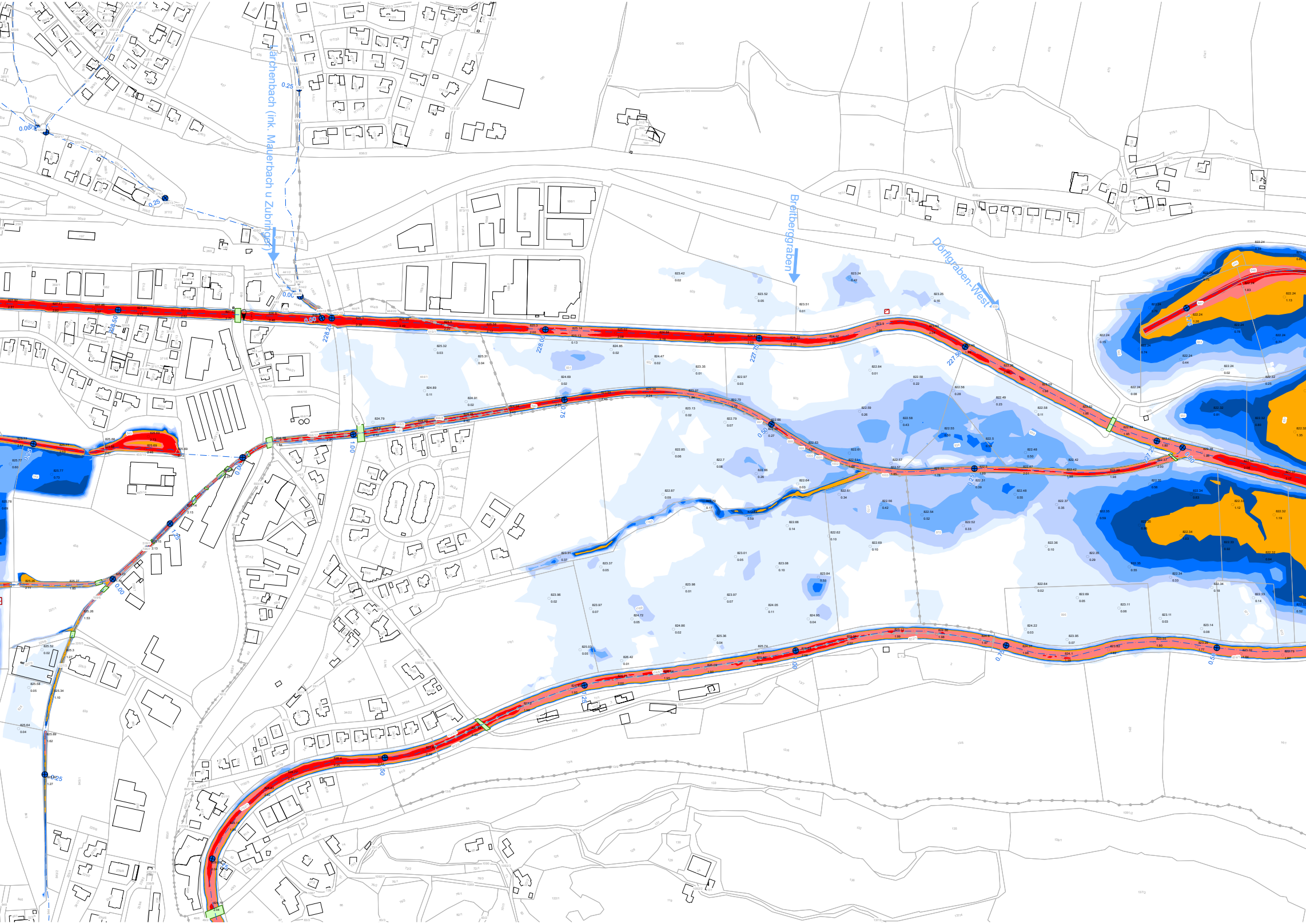
Lärchenbach (ink. Mauerbach u Zubringer)
Breitberggraben
Dörfligraben-West
0.25
0.00
228.50
228.25
228.00
227.75
227.50
227.25
0.50
0.75
1.00
1.25
1.50

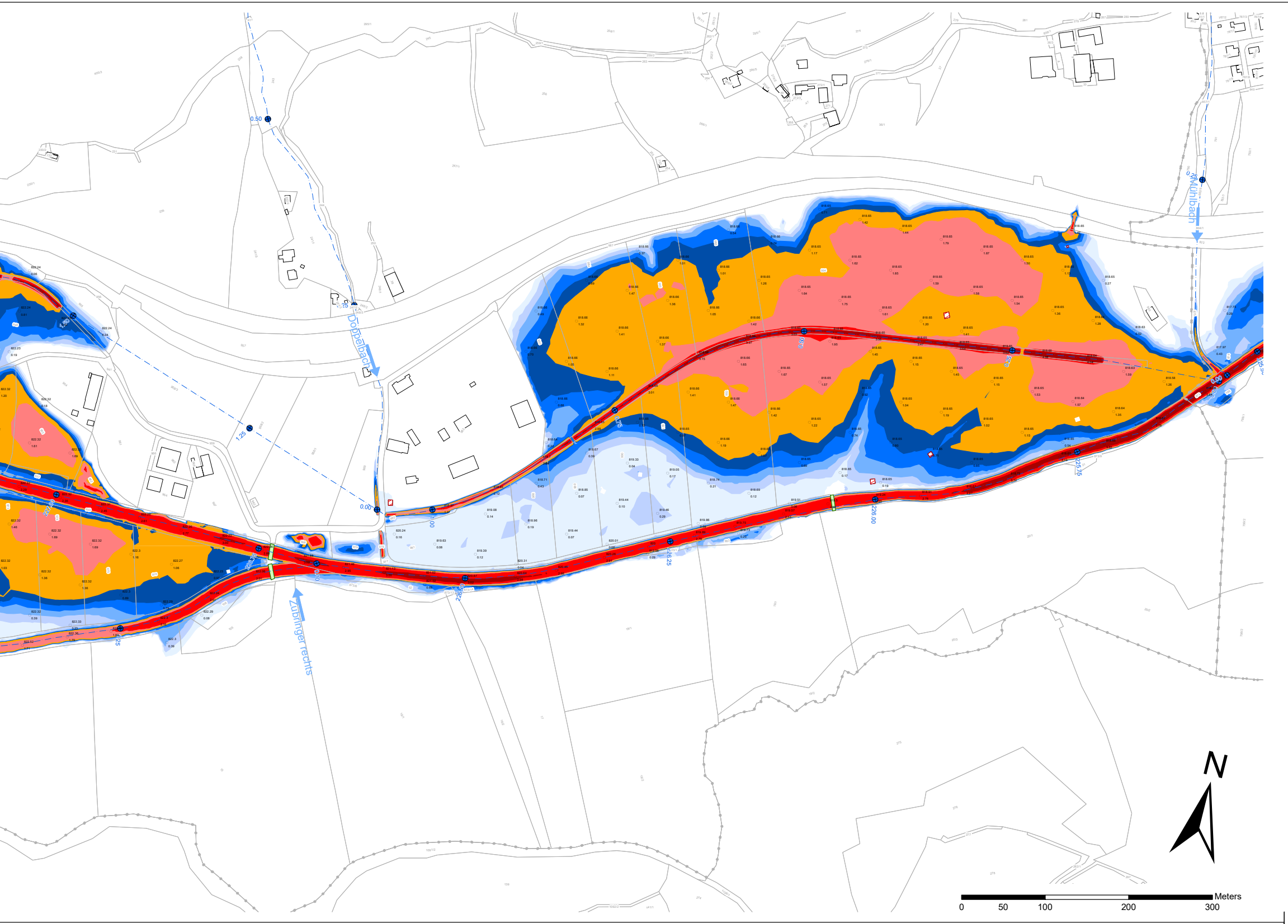
Doppelbach
Mühlbach
Zubringer rechts
0.50
1.25
0.00
0.25
0.75
226.00
226.25
225.75
N
0
50
100
200
300
Meters

LEGENDE

Wassertiefen
🟦 < 0,2 m
🟦 0,2 - 0,4 m
🟦 0,4 - 0,6 m
🟦 0,6 - 0,8 m
🟦 0,8 - 1,0 m
🟧 1,0 - 1,5 m
🟥 1,5 - 2,0 m
🟥 2,0 - 3,0 m
🟥 > 3,0 m

KG Grenze
PG Grenze
Landesgrenze
Fluss-Achse
Fluss-km
Pegel
🟩 Brücken
Zubringer

826,70
1,37 Wasserspiegelkoten [m ü.A.] und max. Wassertiefen [m]

▤ Gefährdete Objekte bei HW30

Grundlagendaten
DKM und Orthofotos:
BEV (Bundesamt für Eich- u. Vermessungswesen), zur Verfügung gestellt vom Amt der Salzburger Landesregierung, Abteilung 7 – Raumplanung, Ref.7/01 – Landesplanung und SAGIS
terrestrische Vermessung: Vermessung Flussprofile: 05.11.2007 – 14.08.2008, durchgeführt von Vermessung Höppl
Laserscan: Enns – November 2006, Taurach – April 2007, durchgeführt von DI Wenger-Oehn ZT GmbH Ziviltechniker-GmbH für Vermessungswesen

Auftraggeber:
Amt der Salzburger Landesregierung
Abteilung 7 - Wasser
Michael-Pacher-Straße 36, 5010 Salzburg

Projekt:
Gefahrenzonenplanung
Enns in der Stadtgemeinde Radstadt
Enns km 220,21 - km 231,31

Bundesministerium
Land- und Forstwirtschaft,
Regionen und Wasserwirtschaft

LAND
SALZBURG

Planinhalt:

WASSERTIEFEN HW30

Enns West

km 225,75 - km 231,31

Verfasser:
INGENIEURBÜRO STAATLICH GEPRÜFT
aquaalta
Dipl.-Ing. Gabriel Bodi
www.aqua-alta.at
Als Mitglied des Fachverbandes Ingenieurbüros vertreten bei
ACA efca FIDIC
Ingenieurbüro für Kulturtechnik & Wasserwirtschaft e.U.
A-7000 Eisenstadt Thomas-Alva-Edison Straße 1
Tel +43(0)2682 23300 Fax +43(0)2682 23300 99
Mobil +43(0)699 1967 12 09 office@aqua-alta.at

Datum:	18.07.2023	Projektnr.:	20057	Einlage:	Parie:
gezeichnet:	RIBÁR			201	
geprüft:	BODI	Plangröße:	0,66m²		
Maßstab:	1:2.500	Datei:	20057_201_EN-W_WT30_20230718.pdf		