













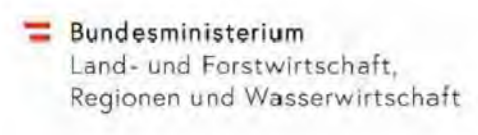


LEGENDE:

-  Flusskilometer
-  Querschnittsfläche
-  KG Grenze
-  Rote Zone
-  Gelbe Zone
-  Rot- gelb schraffierter Hinweisbereich
-  Gelbe Zone mit Gefährdung niedriger Wahrscheinlichkeit (H0300)
-  Rote Zone mit Gefährdung niedriger Wahrscheinlichkeit (H0300)
-  H030-Anschlaglinie
-  WL.V. Gelbe Zone
-  WL.V. Rote Zone
-  Brücke
-  Gefährdungen
-  Anschlaglinie HW100 für die Retentionsräume lt. EP HWS Zeller Becken


 Amt der Salzburger Landesregierung
Abteilung 7 - Wasser



Obere Salzach
Flkm 160,05 - 173,70

Revision Gefahrenzonenplanung
2022

Bundeswasserbehördenverwaltung Salzburg
KOMMISSIONIERT & GESPRÜFT
Datum: 5.12.2022
Gezeichnet: *Robert Schmid*

PLAN: Gemeinde Zell am See - Abschnitt Süd Gefahrenzonenplan	
Plannummer:	02.1
Maßstab =	1 : 5.000
GZ:	2021_046
Bearbeitet:	HE
Geprüft:	RC
Salzburg, am	10.01.2023
Planverfasser:	 ziviltechnikergmbh, niederlassung salzburg Hauptgasse 19, 5020 Salzburg Tel +43 (0)799 9930-0, Fax +43 (0)799 9930-20

