

Obere Salzach
Gemeinde Stuhlfelden


Revision Gefahrenzonenplan
 2021

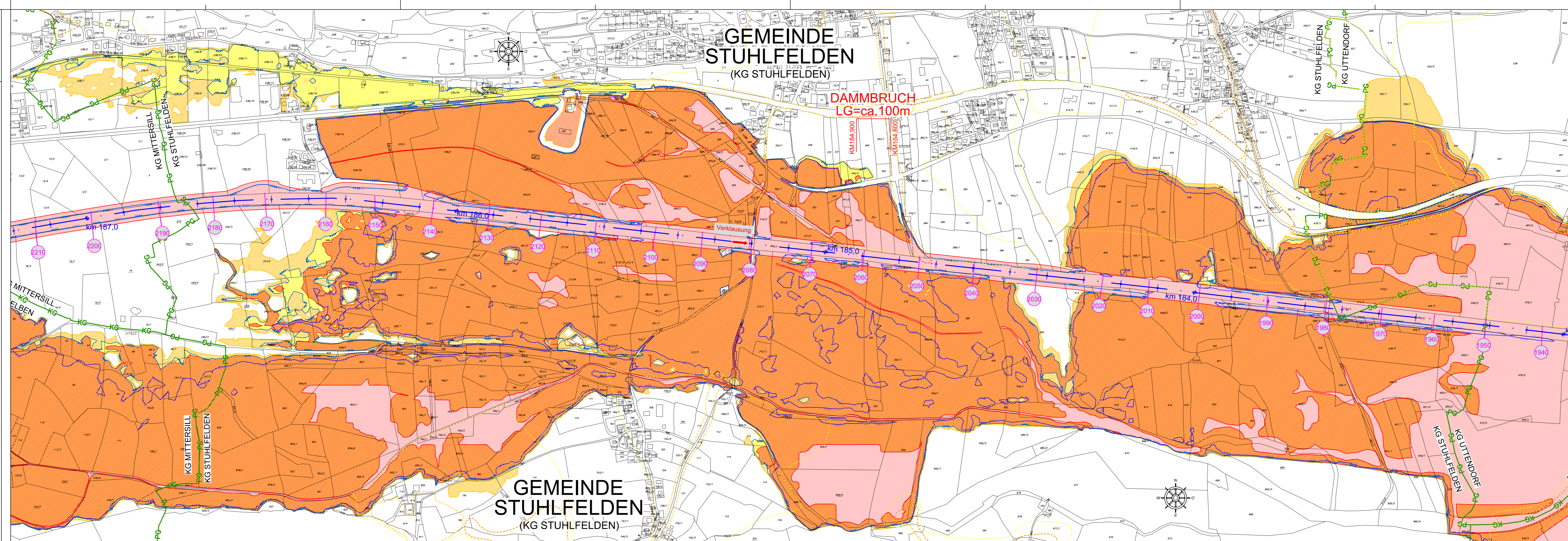
Bundeswasserbauverwaltung Salzburg
 Amt der Salzburger Landesregierung












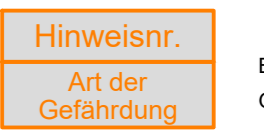


KOMMISSIONIERT & GEPRÜFT

Datum: 13.12.2021

Unterschrift: *Robert [Signature]*

PLAN: Gefahrenzonenplan	
Plannummer: 01	Planverfasser:  ziviltechnikergmbh, niederlassung salzburg franz-josef-straße 19, 5020 salzburg tel +43 (662) 90 90 30-0, fax +43 (662) 90 90 30-20
Maßstab = 1 : 5.000	
GZ: 2021 040	
Bearbeitet: HE	
Geprüft: RC	
Salzburg, am 21.12.2021	



- LEGENDE:**
-  Flusskilometer
 -  Querprofilanlage
 -  KG Grenze
 -  Rote Zone
 -  Gelbe Zone
 -  Rot- gelb schraffierter Hinweisbereich
 -  Gelbe Zone mit Gefährdung niedriger Wahrscheinlichkeit (HQ300)
 -  Rote Zone mit Gefährdung niedriger Wahrscheinlichkeit (HQ300)
 -  HQ30-Anschlagslinie
 -  WL: Gelbe Zone
 -  WL: Rote Zone
 -  Besondere Gefahrenhinweise
 -  Brücke
 -  Gefährdungen