






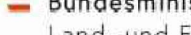






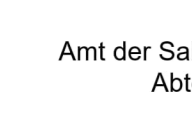


- LEGENDE:**
-  Flusskilometer
 -  KG Grenze
 -  Gemeindegrenze
 -  Rote Zone
 -  Gelbe Zone
 -  Rot-gelb schraffierter Hinweisbereich
 -  Gelbe Zone mit Gefährdung niedriger Wahrscheinlichkeit (HG300)
 -  Rote Zone mit Gefährdung niedriger Wahrscheinlichkeit (HG300)
 -  HQ30-Anschlaglinie
 -  WL.V. Gelbe Zone
 -  WL.V. Rote Zone
 -  Brücke
 -  Brückenverkläusungen
 -  Sohlanlandungen



 Bundesministerium Land- und Forstwirtschaft, Regionen und Wasserwirtschaft


 Amt der Salzburger Landesregierung Abteilung 7 - Wasser

 LAND SALZBURG

Saalach
St. Martin bei Lofer
Flkm 45,0 - 52,5

Revision Gefahrenzonenplanung
2022

 Bundeswasserbauverwaltung Salzburg
KOMMISSIONIERT & GEPRÜFT
Datum: 5.12.2022
Unterschrift: 

PLAN: Gefahrenzonenplan	
Plannummer:	02
Maßstab =	1 : 5.000
GZ:	2022_041
Bearbeitet:	HE
Geprüft:	RC
Salzburg, am	07.12.2022
Planverfasser:	 werner consult Ziviltechnikergasse, Siedererlassung Salzburg Franz-Josef-Straße 19, 5020 Salzburg Tel. +43 (0)620 9030-0, Fax +43 (0)620 9030-20

