











LEGENDE:

-  Flusskilometer
-  KG Grenze
-  Rote Zone
-  Gelbe Zone
-  HQ30-Anschlagslinie
-  HQ100-Anschlagslinie
-  Brücke
-  Gefährdungen

 Bundesministerium
Landwirtschaft, Regionen
und Tourismus

 Amt der Salzburger Landesregierung
Abteilung 7 - Wasser

 LAND
SALZBURG

Bruckbergkanal

Gemeinde Bruck an der Großglocknerstraße


Gefahrenzonenplanung 2021

Bundeswasserbauverwaltung Salzburg
Amt der Salzburger Landesregierung

KOMMISSIONIERT & GEPRÜFT

Datum: 13.12.2021

Unterschrift: 

PLAN: Gefahrenzonenplan	
Plannummer:	01
Maßstab =	1 : 2.500
GZ:	2019 017
Bearbeitet:	HE
Geprüft:	RC
Salzburg, am	21.12.2021
Planverfasser:	 werner consult stiftungsberatung, einbeholdung salzburg traun-josef-straße 15, 5020 salzburg tel. +43 662 919 98-0, fax +43 662 919 98-29

