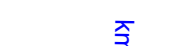















LEGENDE:

-  Flusskilometer
-  Gemeindegrenzen
-  KG Grenze
-  Querprofile
-  Rote Gefahrenzone (rot)
-  Gelbe Gefahrenzone (gelb)
-  Rot-gelb schraffierter Funktionsbereich
-  Zone mit Gefährdung niedriger Wahrscheinlichkeit (HQ300)
-  Anschlaglinie HQ30
-  WL.V: Gelbe Zone
-  WL.V: Rote Zone
-  Brücke
-  Gefährdungen

**UNTERE
SALZACH**

**Gefahrenzonenplan
2019**

PLAN: GEFÄHRENZONENPLAN		Planverfasser: werner consult <small>ziviltechnische, ingenieurtechnische Dienstleistungen</small> Franz-Josef-Strasse 19, 5020 Salzburg Tel. +43 (0)62299193-0, Fax +43(0)62299193-29
Gemeinde Nussdorf		
Plannummer:	02.2	
Maßstab:	1 : 5.000	
GZ:	2019_028	
Bearbeitet:	HE	
Geprüft:	RC	
Salzburg, am	03.12.2019	