

GEWÄSSERBETREUUNGSKONZEPT

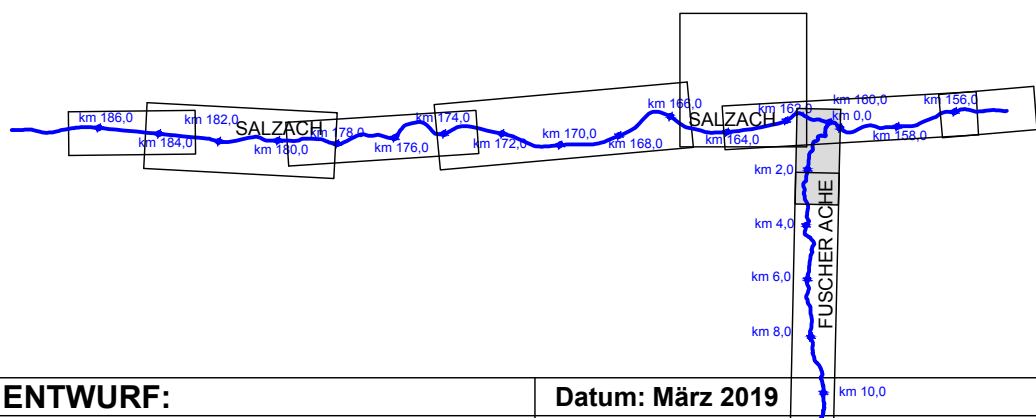
OBERE SALZACH

ABFLUSSMODELLIERUNG

PLANINHALT:

LAGEPLAN
BRUCK
FUSCHER ACHE
0,0 - 2,5

Wassertiefen HQ100 Gefahrenszenario



ENTWURF:
Bearbeitet: HE
Geprüft: RC

Datum: März 2019
Massstab: 1: 5.000



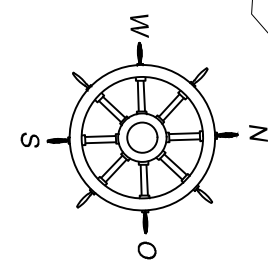
GZ: 2017012

BUNDES-
WASSERBAU-
VERWALTUNG

Wasser
Land Salzburg

lebensministerium.at

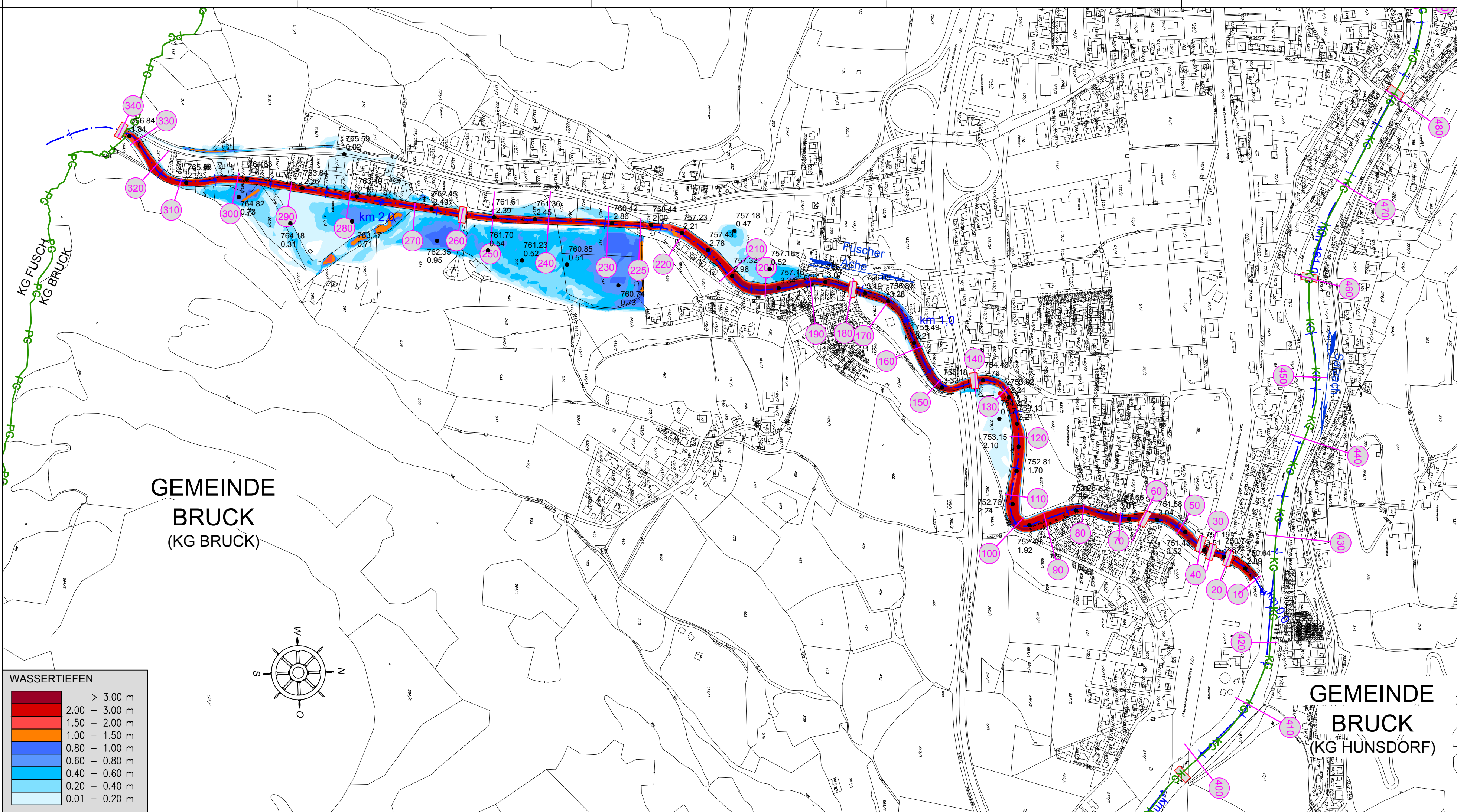
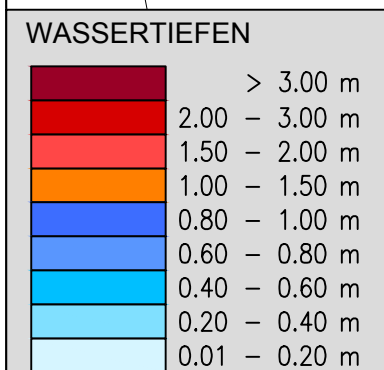
GEMEINDE
BRUCK
(KG BRUCK)



Beilage: **AP04-BR
1.2 WT HQ100**

Ausfertigung:

A	B	C	D
E	F	G	H



GEMEINDE
BRUCK
(KG HUNSDORF)