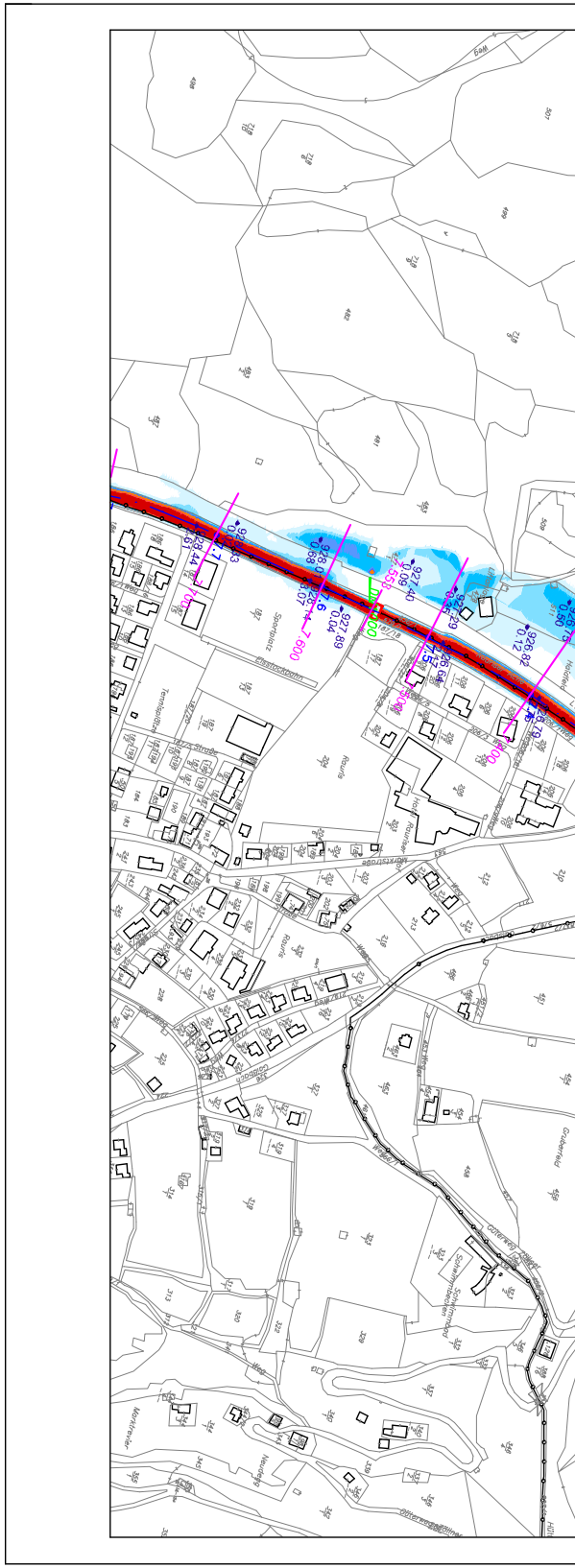
928.33
0.02
928.44
0.61
7.700
928.01
0.68
928.14
0.07
7.600
927.89
0.04
7.558
927.40
0.09
927.29
0.35
7.500
926.64
926.82
0.12
926.79
7.400
926.75
0.50
Sportplatz
Eisstockbahn
Tennisplätze
Rauris
Rauriser Ache
Holdfeld
Marktstraße
Grubenfeld
Schwimmbad

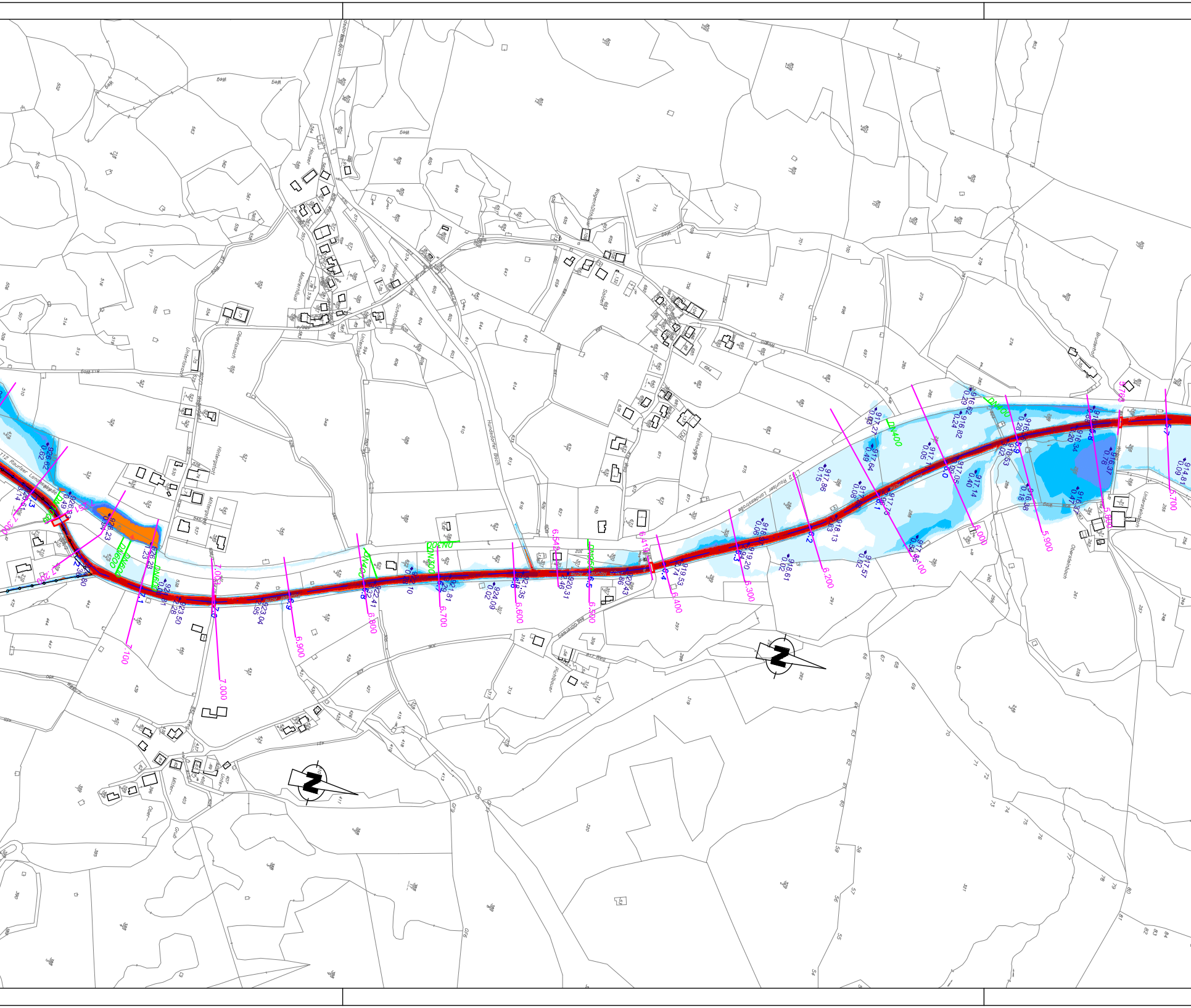
7.100
7.000
6.900
6.800
6.700
6.600
6.500
6.400
6.300
6.200
6.100
6.000
5.900
5.700
DN600
DN400
DN300
Rauriser Landesstraße
Hundsdorfer Bach
Weg

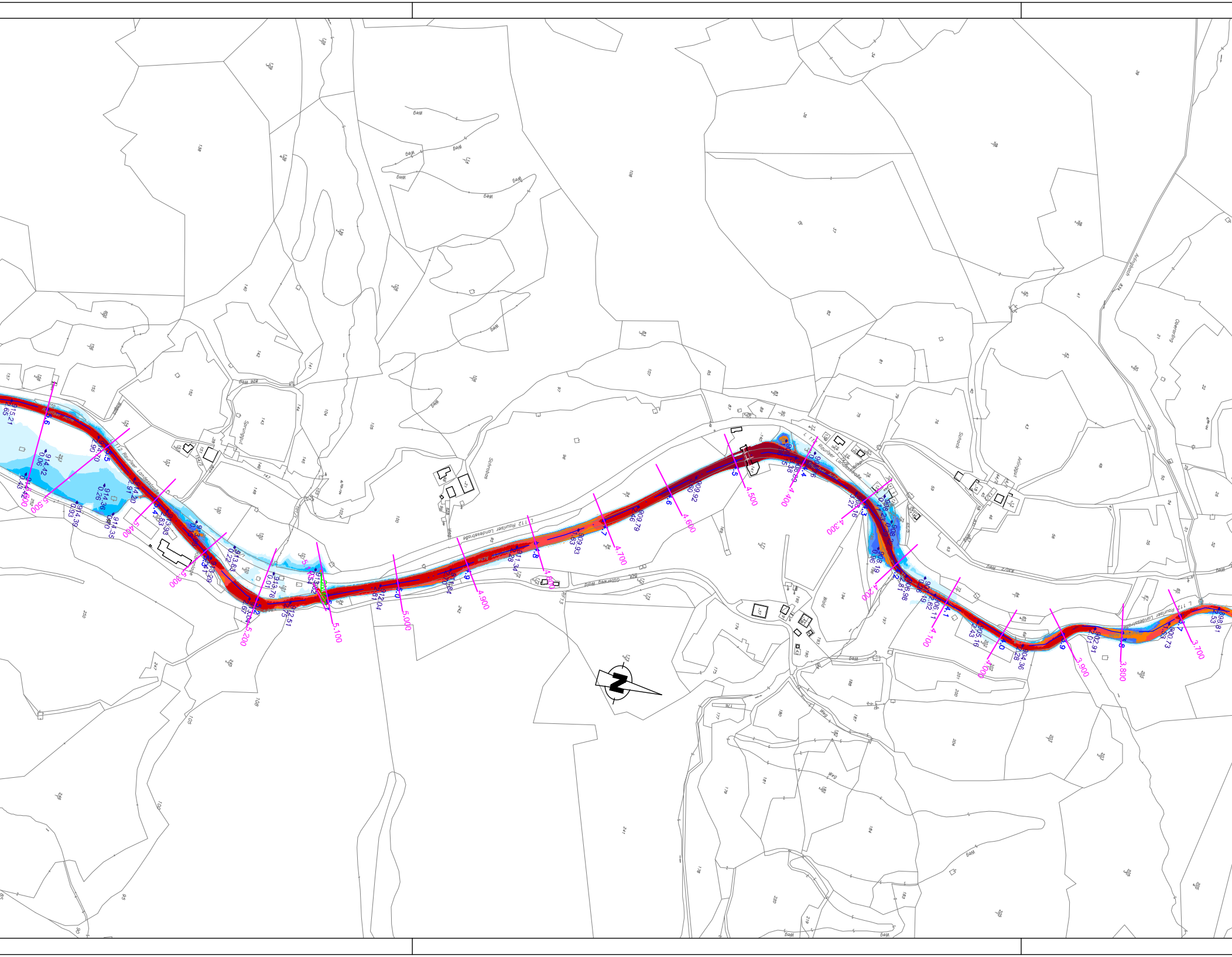
L 112 Rauriser Landesstraße
Rauriser Ache
Güterweg Wörtz
Weg
Schrobas
Sprunggut
Schneck
Amtsgut
Oberreiting
5.500
5.400
5.300
5.200
5.100
5.000
4.900
4.800
4.700
4.600
4.500
4.400
4.300
4.200
4.100
4.000
3.900
3.800
3.700
915.21
914.42
914.36
914.35
914.39
913.93
913.83
913.78
912.51
912.04
911.34
909.93
909.79
909.92
902.91
900.73

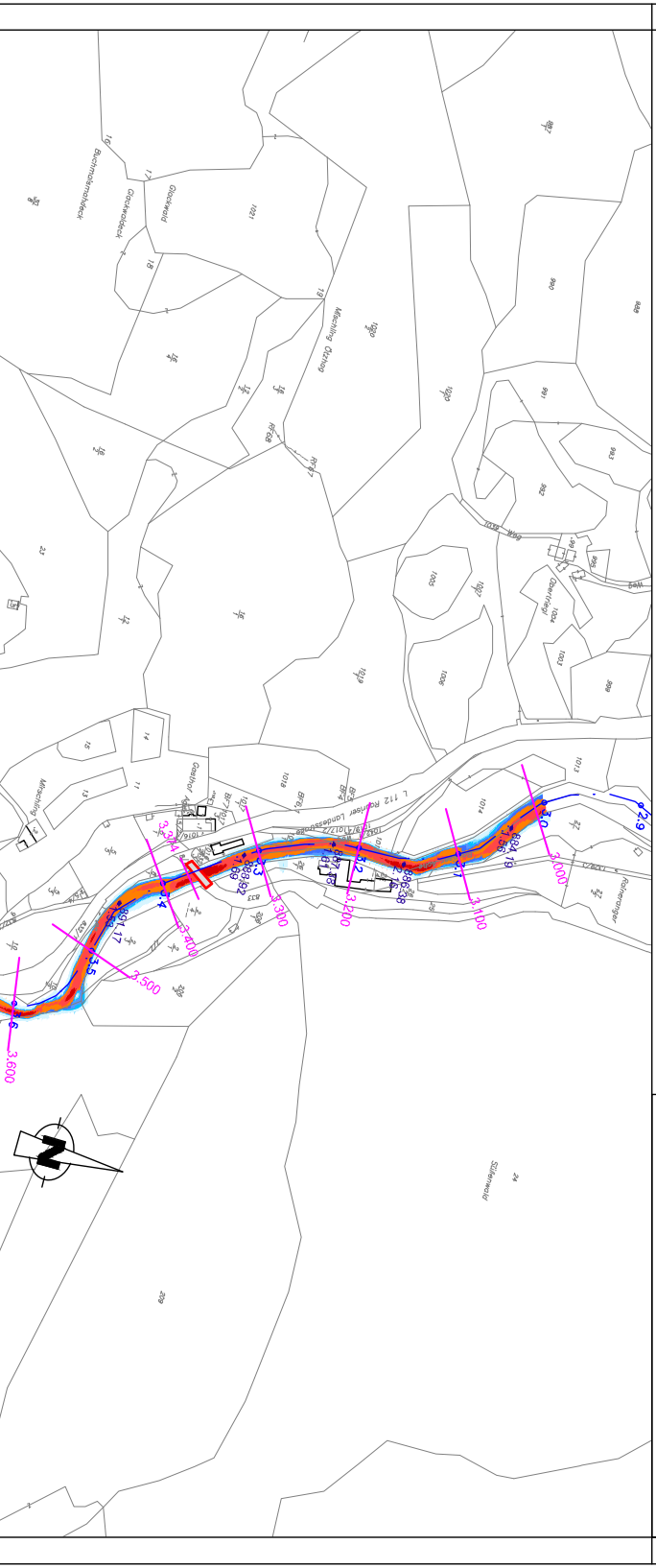

L 112 Rauriser Landesstraße
3.000
3.100
3.200
3.300
3.400
3.500
3.600
Buchmoarschachteck
Glockwald
Mitterling
Gasthof
Sillerwald
Rohrmoser

ÜBERSICHTS-LAGEPLAN

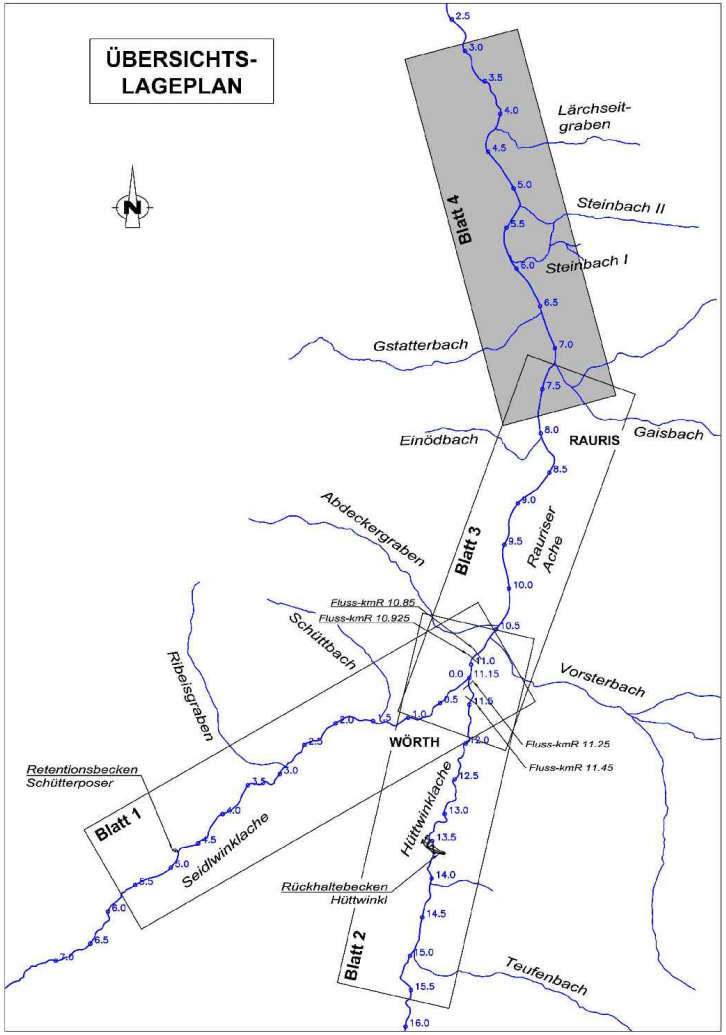

N
Blatt 1
Blatt 2
Blatt 3
Blatt 4
RAURIS
WÖRTH
Rauriser Ache
Lärchseitgraben
Steinbach II
Steinbach I
Gstatterbach
Gaisbach
Einödbach
Abdeckergraben
Schüttbach
Ribeisgraben
Vorsterbach
Seidlwinklache
Hüttwinklache
Teufenbach
Retentionsbecken Schütterposer
Rückhaltebecken Hüttwinkl
Fluss-kmR 10.85
Fluss-kmR 10.925
Fluss-kmR 11.25
Fluss-kmR 11.45

LEGENDE

	Grundstücksgrenze
	Katastralgemeindegrenze
0.9	Flussachse mit Flusskilometrierung
3.200	Querprofil mit Fluss-km Rauriser A., Hüttwinklache
4.200s	Querprofil mit Fluss-km Seidlwinklache
DN400	Durchlass mit Durchmesser
	Brücke
999.99 1.51	Wasserspiegel [müA] Wassertiefe [m]

Farbskala der Wassertiefen [m]:

> 3.00
2.00
1.50
1.00
0.80
0.60
0.40
0.20
0.00

Bu

Wasserti

Auftragnehmer:

INGENIEURB

Plan Nr.:
3647 - 224

Maßstab:
1:5000

Revision	Datum
Revision 1	02. 2015

Ausfertigung

MINISTERIUM
FÜR EIN
LEBENSWERTES
ÖSTERREICH

BUNDES
WASSERBAU
VERWALTUNG
SALZBURG

LAND
SALZBURG
Wasser

undesministerium für Land- und Forstwirtschaft, Umwelt und Wasserwirtschaft
Republik Österreich - Bundeswasserbauverwaltung, Vertreten durch
Amt der Salzburger Landesregierung, Abteilung Wasser

Gefahrenzonenplan Rauris

Rauriser Ache
Seidlwinkl Ache
Hüttwinkl Ache

efenplan

Prüfvermerk BWV Salzburg:

ÜRO WÖLFLE
ZT-GmbH
Neutorstraße 21
A-5020 Salzburg
+43(0)662/829164
office@woelfle-zt.at
www.woelfle-zt.at

Bearbeitung: Streitberger, Ofensberger

Plantitel:
Wassertiefenplan HQ30
Rauriser Ache   km 7.200 - km 3.000

Name	Änderungen und Ergänzungen	Gez.	Ofe
Str.	Errichtung Hochwasserschutz Raurisertal BA4	Pr.Nr.	3647
	Lineare Maßnahmen, (2013 bis 2014)	Einlage	
		Datum	2015-03-09