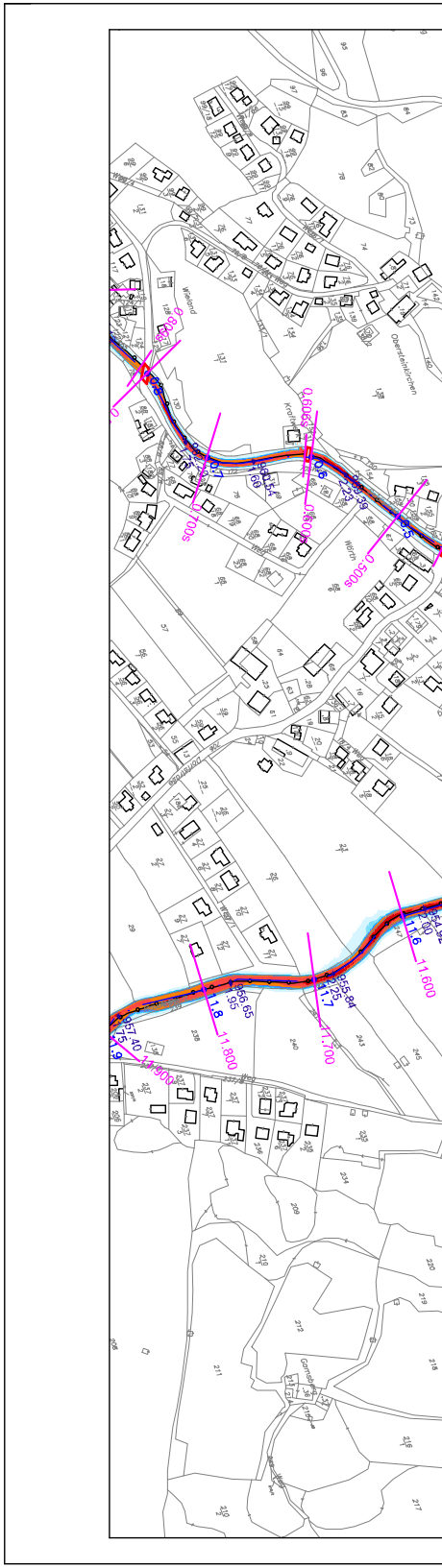
Wieland
Obersteinkirchen
Wörth
0.800s
0.700s
0.606s
0.600s
0.500s
0.8
0.7
0.6
0.5
962.20
1.75
960.54
1.60
959.39
2.23
11.600
11.700
11.800
11.900
11.6
11.7
11.8
11.9
954.92
2.00
955.84
2.25
956.65
1.95
957.40
1.75
Weg

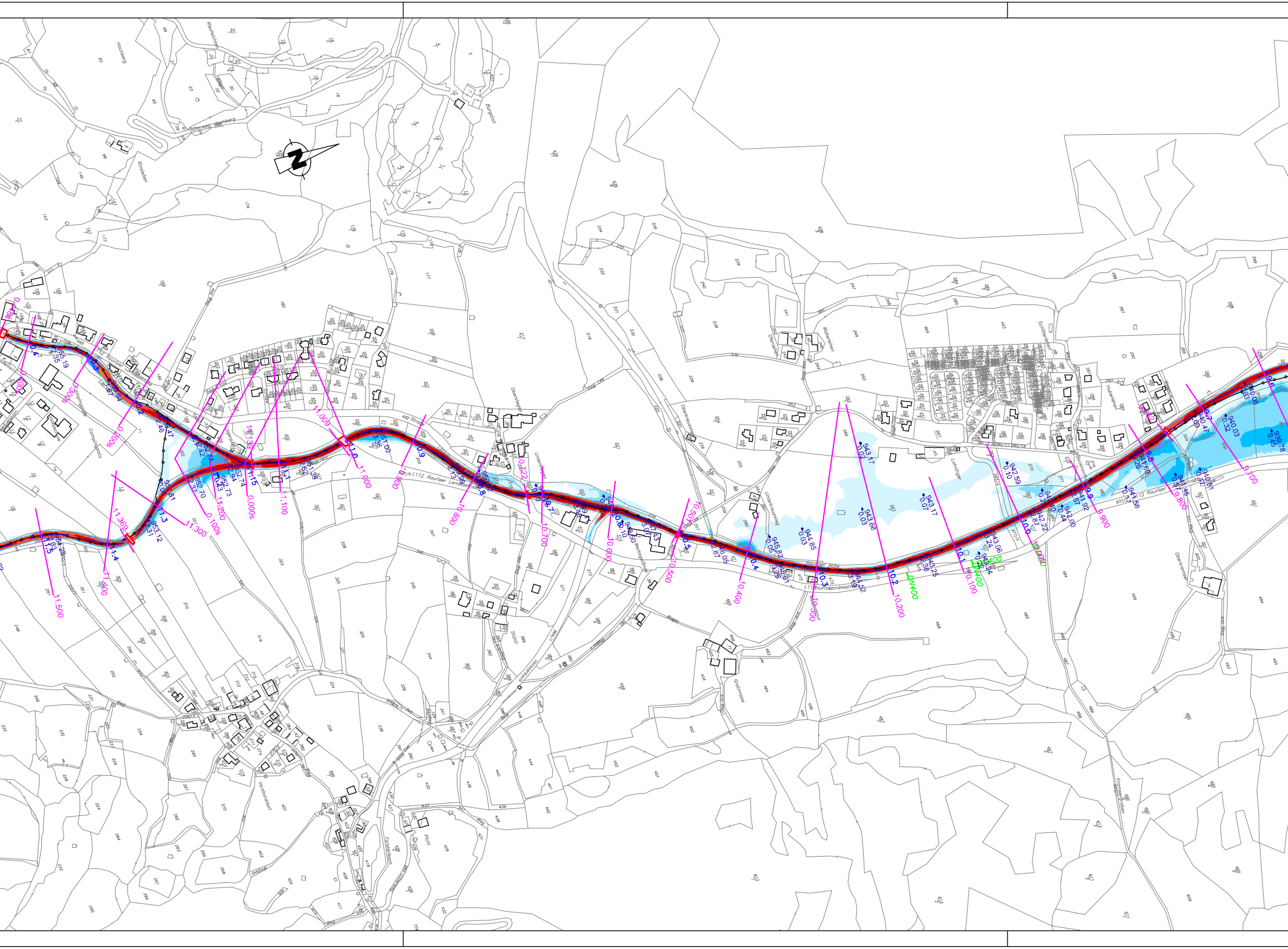
Hochberg
Rinnleiten
Burgstall
Campingplatz
L112 Rauriser Landesstraße
Rauriser Ache
Unterkreuzberg
Oberkreuzberg
Lohninger
Vorstandorf
Pichl
Forsterbach
11.500
11.400
11.369
11.300
11.200
11.100
11.009
11.000
10.900
10.800
10.700
10.600
10.500
10.400
10.300
10.200
10.100
10.000
9.900
9.800
9.700
DN400

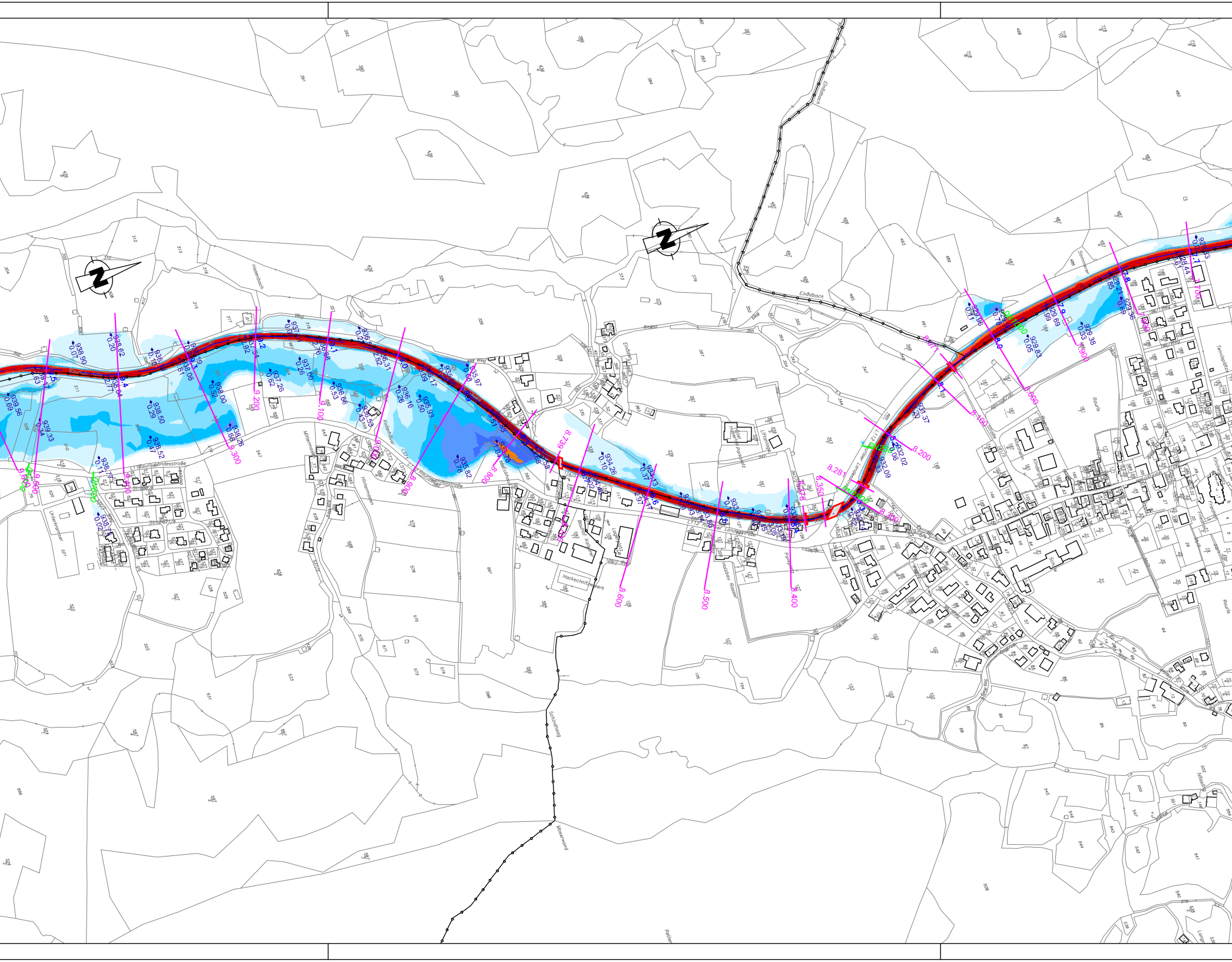

Hasenbach
Einödbach
Weg
L112 Rauriser Landesstraße
Mittermoos
Hintermoos
Unterkramser
Hockschnitzwerk
Holzbau Rasser
Schindhoog
Mooswand
Rauris
9.600
9.500
9.400
9.300
9.200
9.100
9.000
8.900
8.800
8.700
8.600
8.500
8.400
8.350
8.281
8.200
8.100
8.000
7.900
7.800
7.700
938.90
0.07
938.62
0.20
939.56
0.69
939.33
938.50
0.29
938.52
0.47
938.77
938.06
938.00
0.32
938.26
0.66
937.26
0.62
937.00
0.26
936.66
0.53
936.58
0.43
936.16
0.26
935.93
0.50
935.97
935.82
0.78
934.26
0.10
934.13
0.37
932.02
932.09
931.37
929.69
929.83
0.05
929.38
0.33

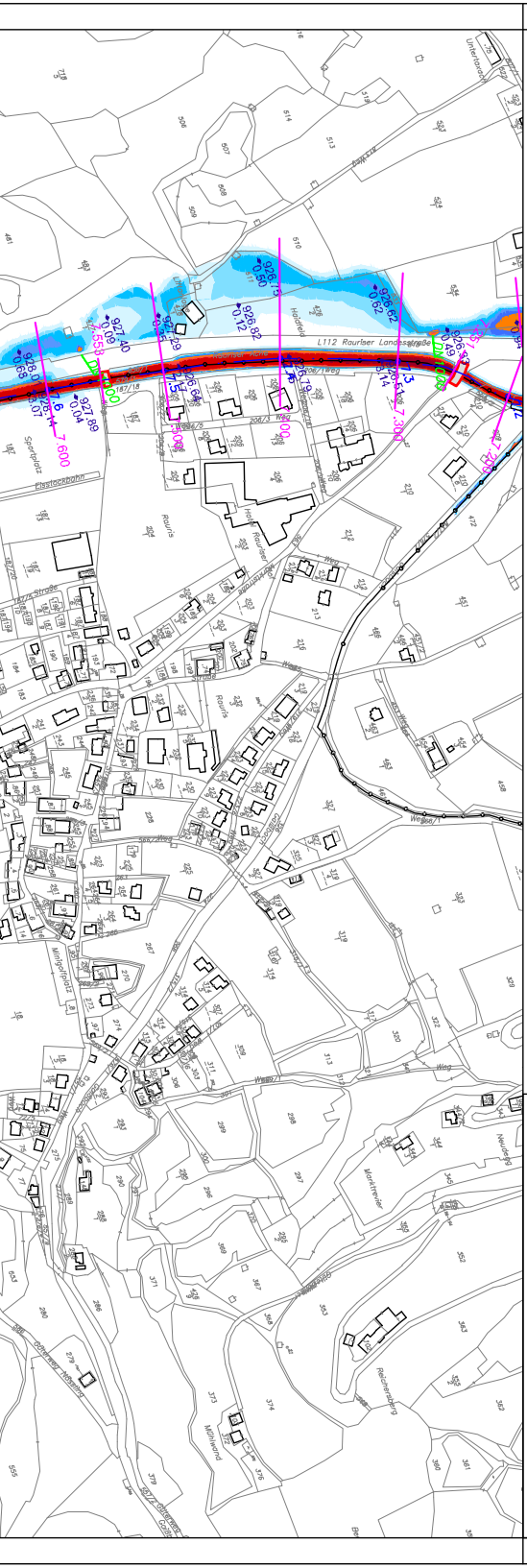
L112 Rauriser Landesstraße
Sportplatz
Rauris
Mühlweind
Marktrevier
Reicherberg

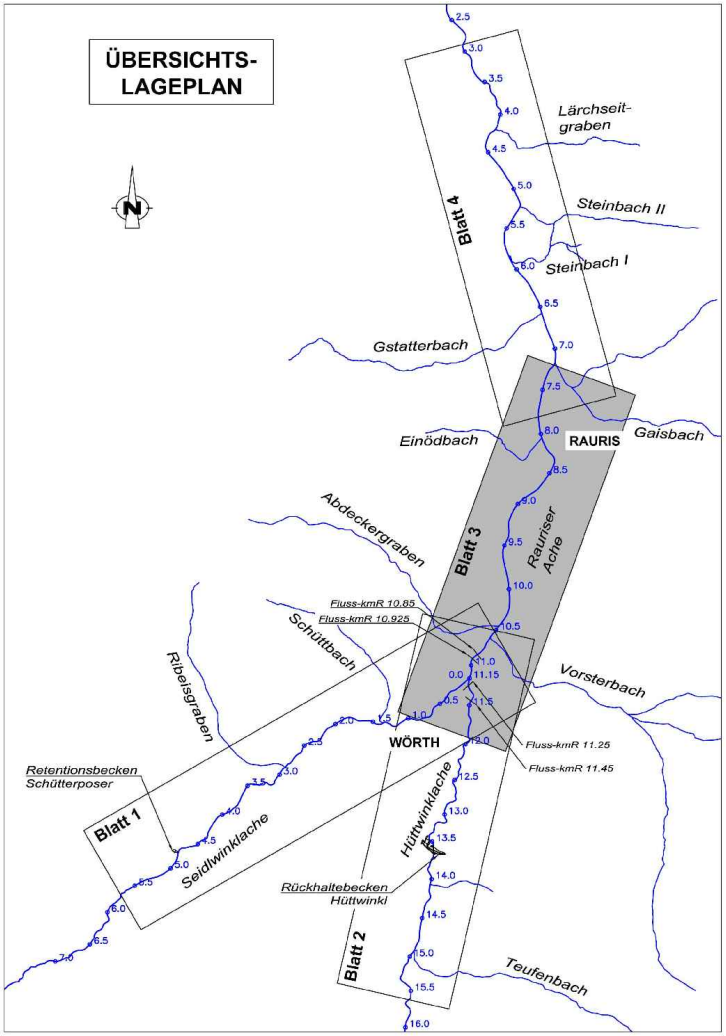
ÜBERSICHTS-
LAGEPLAN
N
Lärchseit-
graben
Steinbach II
Steinbach I
Blatt 4
Gstatterbach
Gaisbach
RAURIS
Einödbach
Abdeckergraben
Blatt 3
Rauriser
Ache
Fluss-kmR 10.85
Fluss-kmR 10.925
Schüttbach
Ribeisgraben
Vorsterbach
WÖRTH
Fluss-kmR 11.25
Fluss-kmR 11.45
Retentionsbecken
Schütterposer
Blatt 1
Seidlwinklache
Hüttwinklache
Rückhaltebecken
Hüttwinkl
Blatt 2
Teufenbach

LEGENDE

───	Grundstücksgrenze
─●─●─●─	Katastralgemeindegrenze
-○- 0.9	Flussachse mit Flusskilometrierung
3.200	Querprofil mit Fluss-km Rauriser A., Hüttwinklache
4.200s	Querprofil mit Fluss-km Seidlwinklache
DN400	Durchlass mit Durchmesser
▭	Brücke
999.99 1.51	Wasserspiegel [müA] Wassertiefe [m]

Farbskala der Wassertiefen [m]:

🟥	> 3.00
🟥	2.00
🟥	1.50
🟧	1.00
🟦	0.80
🟦	0.60
🟦	0.40
🟦	0.20
🟦	0.00

MINISTERIUM
FÜR EIN
LEBENSWERTES
ÖSTERREICH

Bundesministerium für La
Republik Österreich
Amt der Salzb

Gefahre

Wassertiefenplan

Auftragnehmer:

INGENIEURBÜRO WÖLFLE ZT-GmbH

Plan Nr.: 3647 - 223	Bearbeitu
Maßstab: 1:5000	Plantitel: Wasse Raurise

Revision	Datum	Name	Änderungen
Revision 1	02. 2015	Str.	Errichtung H
			Lineare Maß

Ausfertigung

BUNDES
WASSERBAU
VERWALTUNG
SALZBURG

LAND
SALZBURG
Wasser

nd- und Forstwirtschaft, Umwelt und Wasserwirtschaft
- Bundeswasserbauverwaltung, Vertreten durch
ourger Landesregierung, Abteilung Wasser

nzonenplan Rauris

Rauriser Ache
Seidlwinkl Ache
Hüttwinkl Ache

Prüfvermerk BWV Salzburg:

rstraße 21
0 Salzburg
662/829164
@woelfle-zt.at
woelfle-zt.at

ng: Streitberger, Ofensberger

rtiefenplan HQ30
er Ache km 11.150 - km 7.200

und Ergänzungen	Gez.	Ofe
ochwasserschutz Raurisertal BA4	Pr.Nr.	3647
nahmen, (2013 bis 2014)	Einlage	
	Datum	2015-03-09