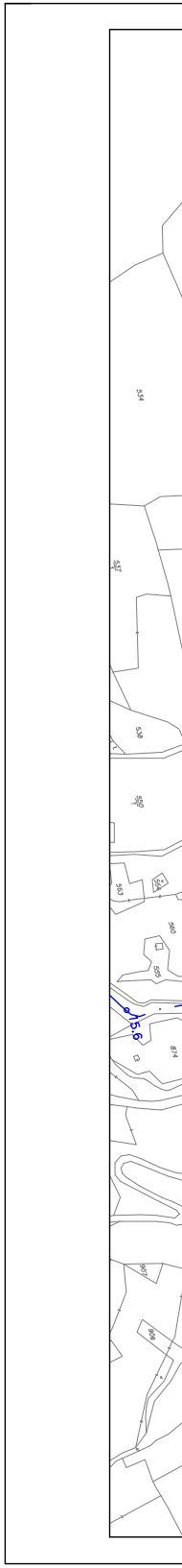
534
537
538
550
553
554
560
555
15.6
874
907
908

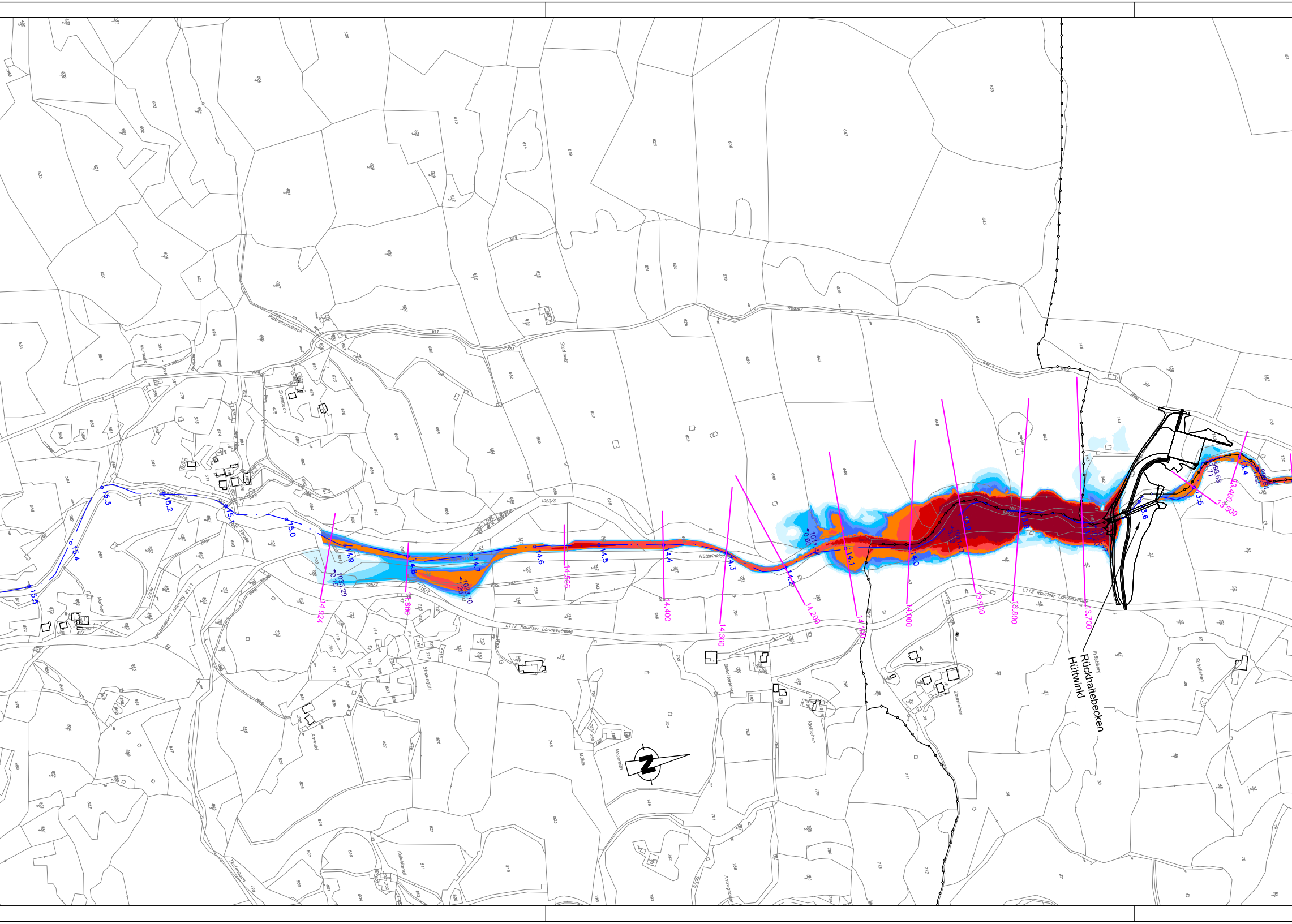
Rückhaltebecken
Hüttwinkl
L112 Rauriser Landesstraße
Hüttwinklache
Plattenmahdbach
Stranbach
Teufenbach
Stadlholz
Weg
14.924
14.800
14.556
14.400
14.300
14.200
14.100
14.000
13.900
13.800
13.700
13.500
13.400
15.5
15.4
15.3
15.2
15.1
15.0
14.9
14.8
14.7
14.6
14.5
14.4
14.3
14.2
14.1
14.0
13.9
13.8
13.7
13.6
13.5
13.4
1023.29
1023.70
1011.47
998.68
998.64

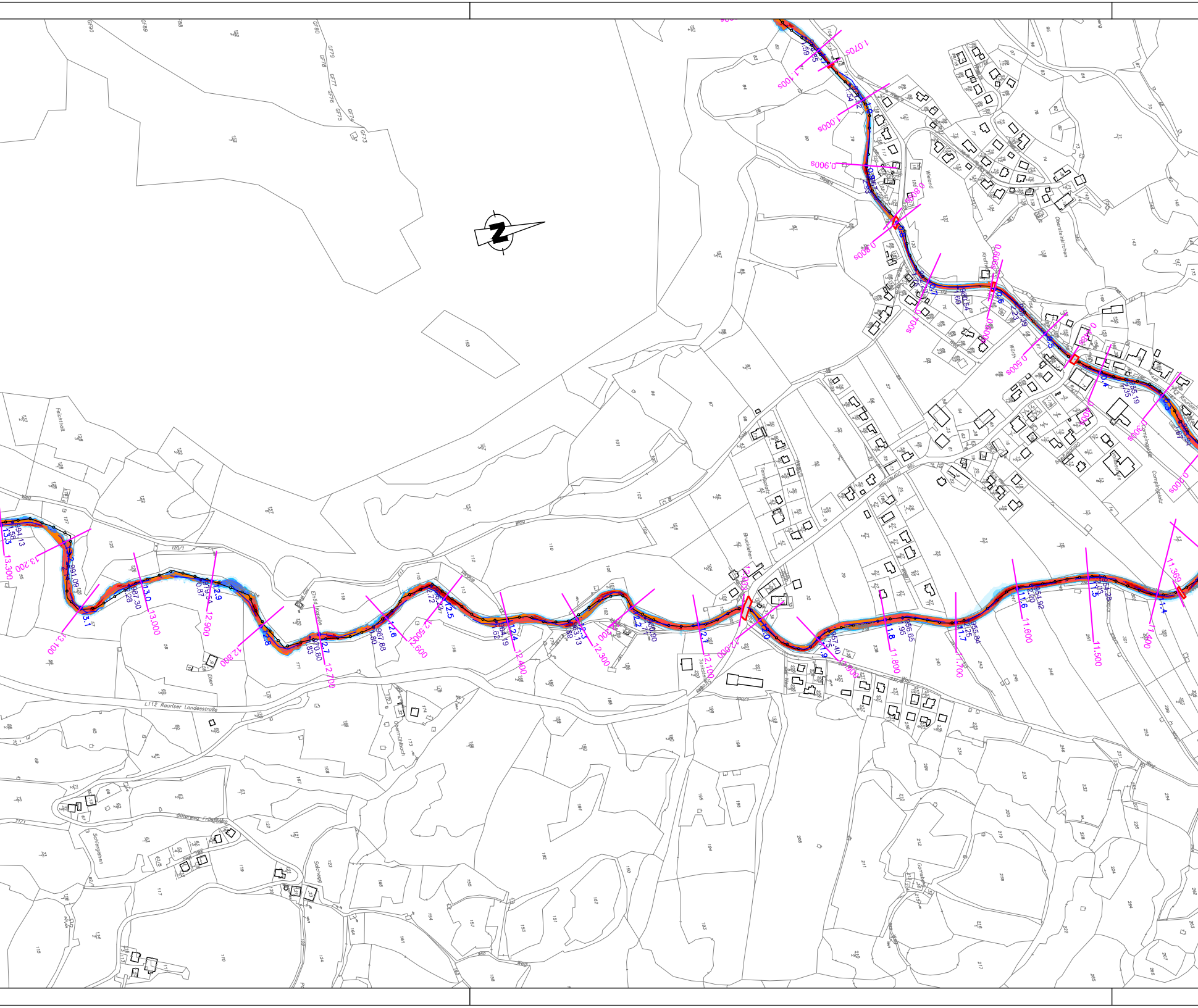
L112 Rauriser Landesstraße
Weg
Campingplatz
13.300
13.200
13.100
13.000
12.900
12.800
12.700
12.600
12.500
12.400
12.300
12.100
11.900
11.800
11.700
11.600
11.500
11.400
11.369
1.100s
1.070s
1.000s
0.900s
0.800s
0.700s
0.600s
0.500s
0.300s
0.200s

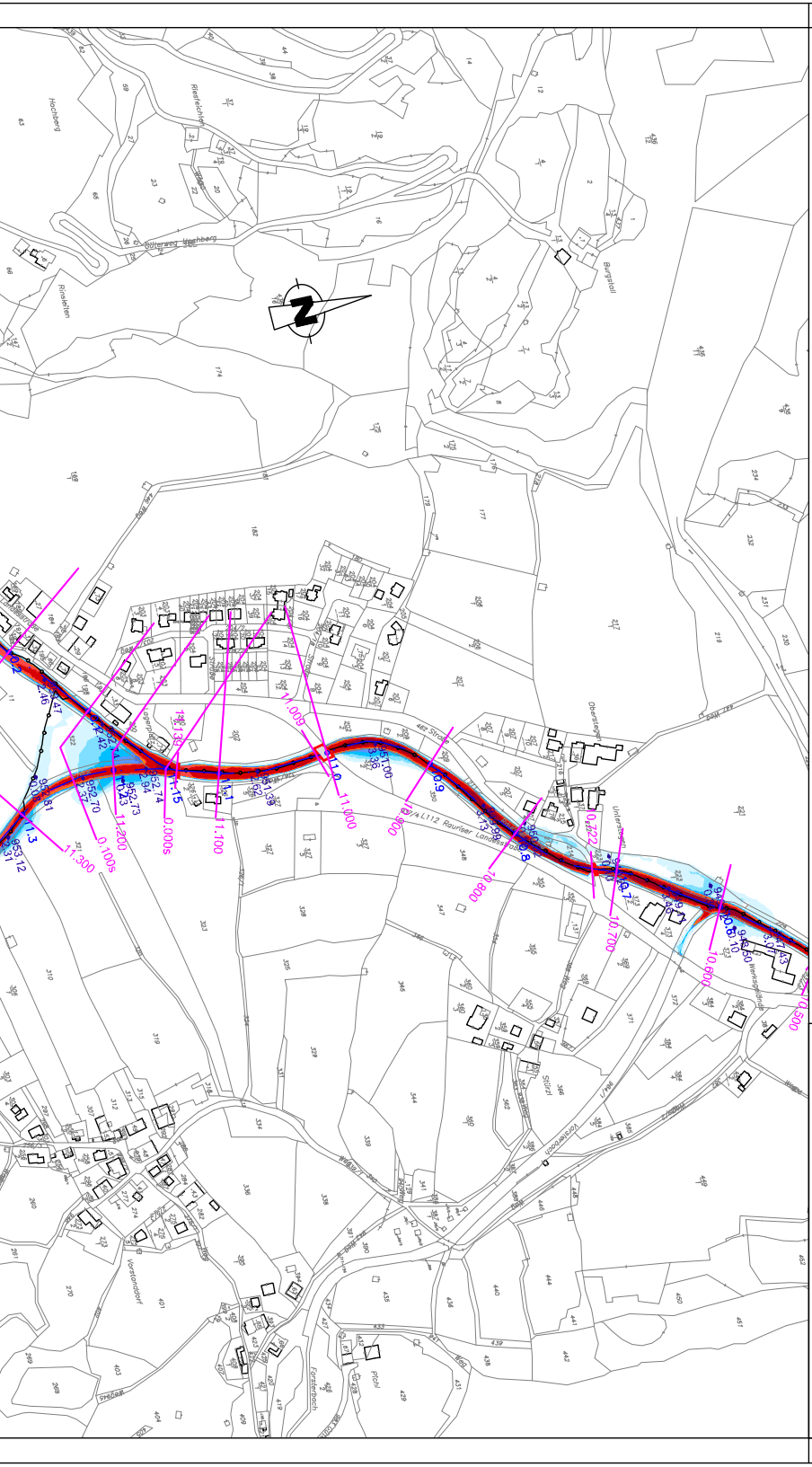
11.300
11.200
11.100
11.009
11.000
10.900
10.800
10.722
10.700
10.600
10.500
0.100s
0.000s
L112 Rauriser Landesstraße
Hochberg
Rinsletten
Burgstoll
Stürzl

ÜBERSICHTS-LAGEPLAN

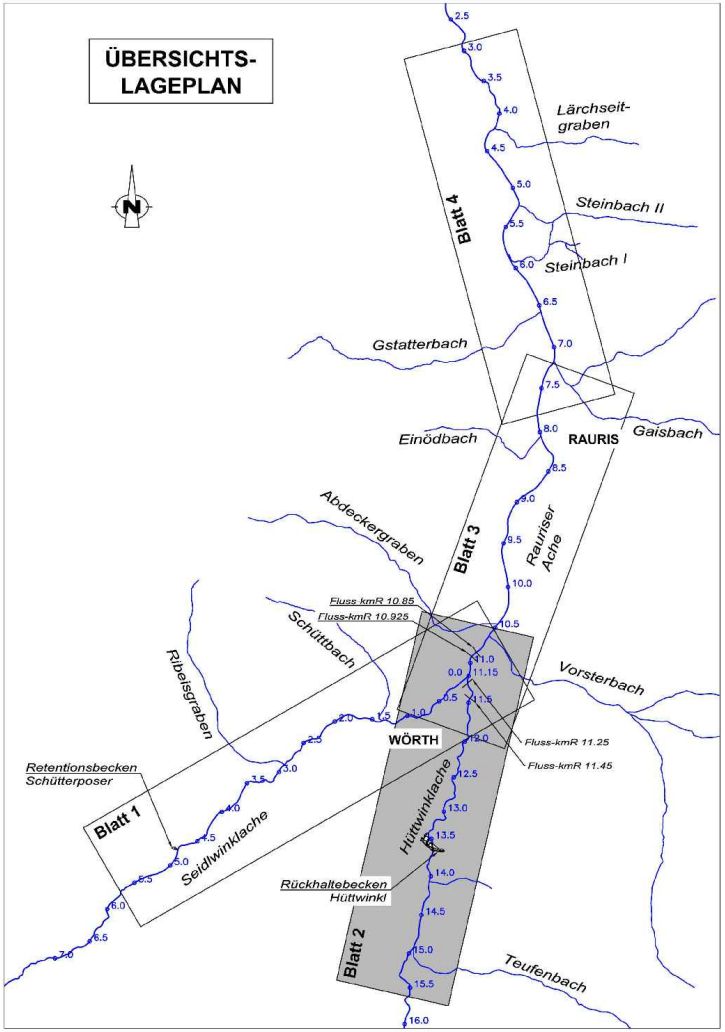
N
Lärchseit-graben
Steinbach II
Steinbach I
Gstatterbach
Einödbach
RAURIS
Gaisbach
Abdeckergraben
Rauriser Ache
Blatt 4
Blatt 3
Blatt 2
Blatt 1
Fluss-kmR 10.85
Fluss-kmR 10.925
Fluss-kmR 11.25
Fluss-kmR 11.45
Schüttbach
Ribeisgraben
Vorsterbach
WÖRTH
Retentionsbecken Schütterposer
Seidlwinklache
Hüttwinklache
Rückhaltebecken Hüttwinkl
Teufenbach
2.5
3.0
3.5
4.0
4.5
5.0
5.5
6.0
6.5
7.0
7.5
8.0
8.5
9.0
9.5
10.0
10.5
11.0
11.15
11.5
12.0
12.5
13.0
13.5
14.0
14.5
15.0
15.5
16.0

LEGENDE

——	Grundstücksgrenze
—•—•—•—	Katastralgemeindegrenze
-·-o-0.9-·-	Flussachse mit Flusskilometrierung
—— 3.200	Querprofil mit Fluss-km Rauriser A., Hüttwinklache
—— 4.200s	Querprofil mit Fluss-km Seidlwinklache
DN400	Durchlass mit Durchmesser
▭	Brücke
999.99 1.51	Wasserspiegel [müA] Wassertiefe [m]

Farbskala der Wassertiefen [m]:

🟥	> 3.00
🟥	2.00
🟥	1.50
🟧	1.00
🟦	0.80
🟦	0.60
🟦	0.40
🟦	0.20
⬜	0.00

MINISTERIUM
FÜR EIN
LEBENSWERTES
ÖSTERREICH

BUNDES
WASSERBAU
VERWALTUNG
SALZBURG

LAND
SALZBURG
Wasser

Bundesministerium für Land- und Forstwirtschaft, Umwelt und Wasserwirtschaft
Republik Österreich - Bundeswasserbauverwaltung, Vertreten durch
Amt der Salzburger Landesregierung, Abteilung Wasser

Gefahrenzonenplan Rauris

Rauriser Ache
Seidlwinkl Ache
Hüttwinkl Ache

Wassertiefenplan

Auftragnehmer:

INGENIEURBÜRO WÖLFLE
ZT-GmbH
Neutorstraße 21
A-5020 Salzburg
+43(0)662/829164
office@woelfle-zt.at
www.woelfle-zt.at

Prüfvermerk BWV Salzburg:

Plan Nr.:
3647 - 222

Bearbeitung: Streitberger, Ofensberger

Maßstab:
1:5000

Plantitel:
Wassertiefenplan HQ30
Hüttwinklache km 14.950 - km 11.150

Revision	Datum	Name	Änderungen und Ergänzungen	Gez.	Ofe
Revision 1	02. 2015	Str.	Errichtung Hochwasserschutz Raurisertal BA4	Pr.Nr.	3647
			Lineare Maßnahmen, (2013 bis 2014)	Einlage	
				Datum	2015-03-09

Ausfertigung