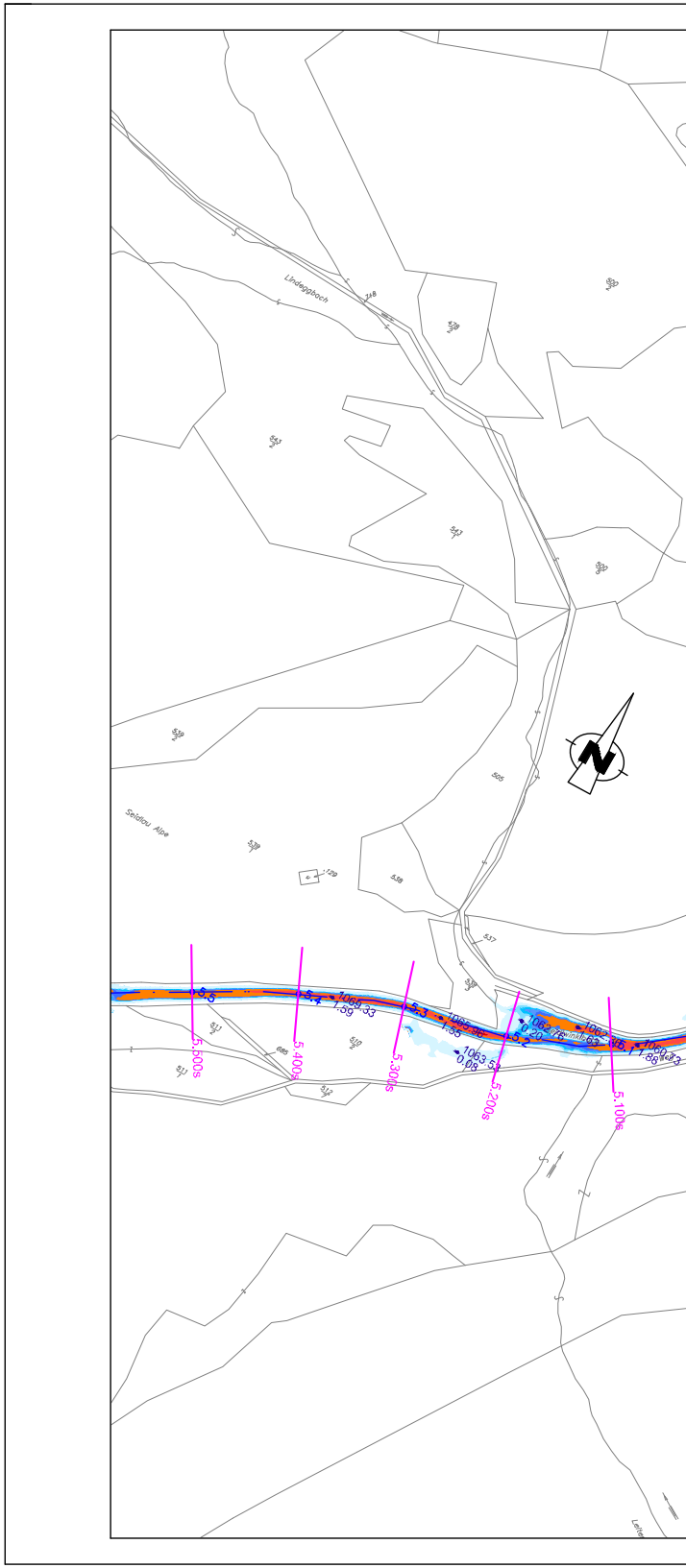
Lindeggbach
Seidlau Alpe
548
476
900
543
542
539
505
538
129
537
511
685
510
512
5.5
5.4
5.3
5.2
5.1
1065.33
1.59
1065.96
1.55
1062.76
0.20
1063.53
0.08
1062.86
1.63
1060.33
1.88
5.500s
5.400s
5.300s
5.200s
5.100s

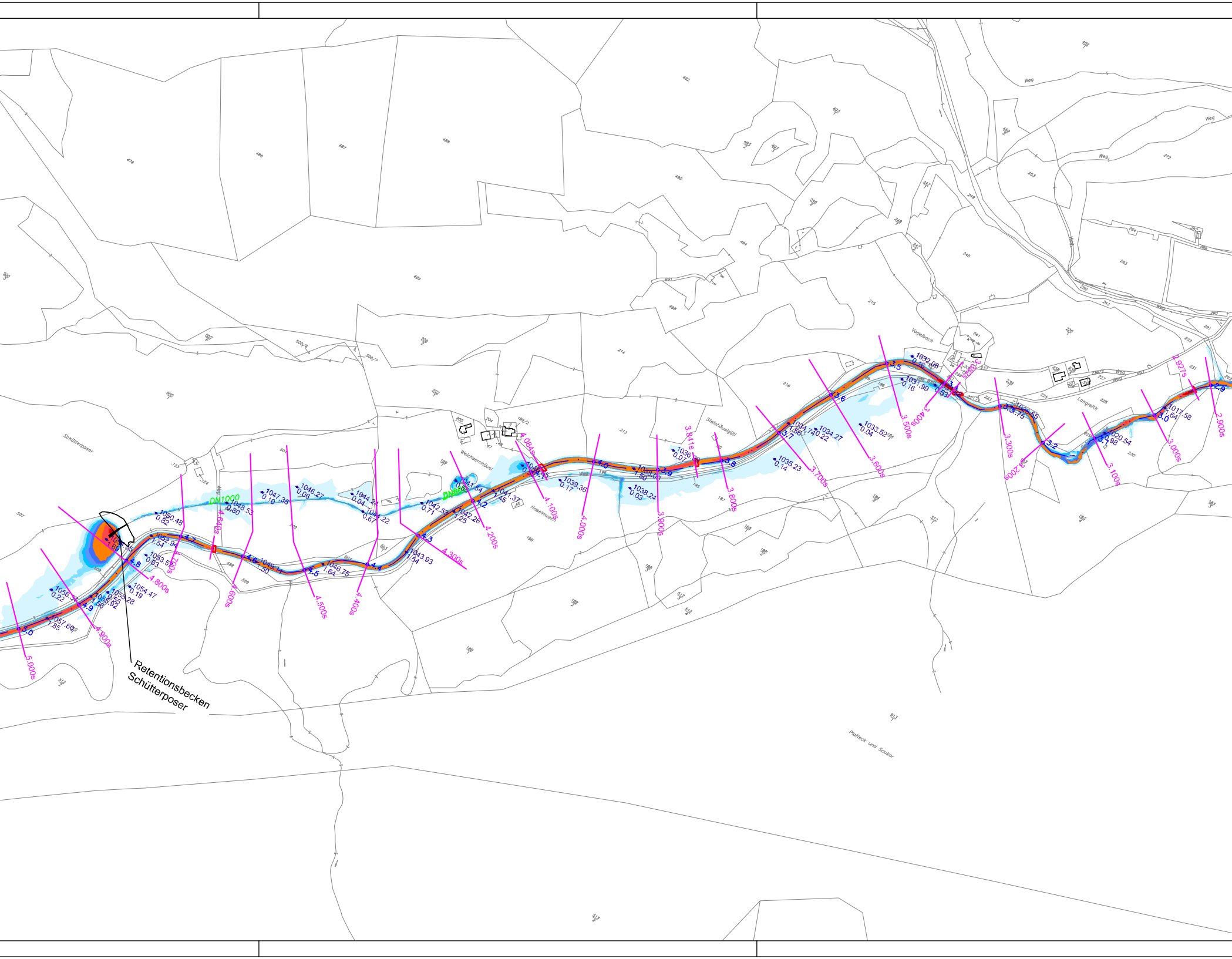
Retentionsbecken
Schütterposer
Schütterposer
DN1000
DN500
Vogelbach
Langreith
Steinhäuslgütl
Platteck und Saukar
Weg
5.000s
4.900s
4.800s
4.700s
4.600s
4.500s
4.400s
4.300s
4.200s
4.100s
4.000s
3.900s
3.800s
3.700s
3.600s
3.500s
3.400s
3.300s
3.200s
3.100s
3.000s
2.900s
2.927s
1056.37
1057.60
1054.47
1053.57
1052.94
1050.48
1048.53
1047.35
1046.27
1046.75
1044.22
1043.93
1042.53
1042.26
1041.37
1039.36
1038.24
1035.23
1034.27
1033.52
1032.06
1031.99
1017.58
1020.54

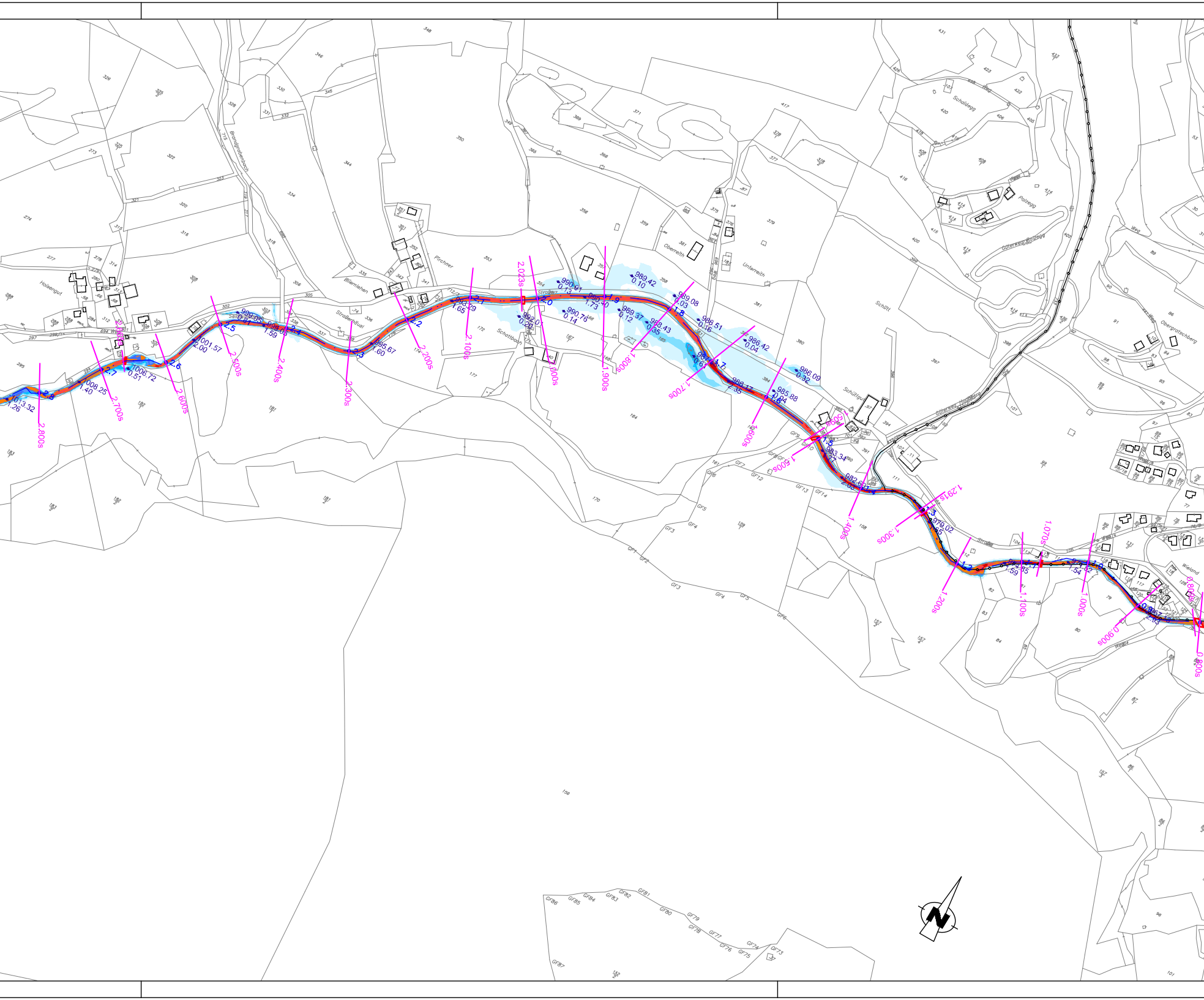

Holzengut
Brandgrabenbach
Bliemlehen
Straßentaxl
Pirchner
Schattbach
Oberreith
Unterreith
Schütt
Schütlgut
Schöldegg
Polzegg
Obergratschberg
Wieland
Weg
Straße
2.800s
2.700s
2.600s
2.500s
2.400s
2.300s
2.200s
2.100s
2.023s
2.000s
1.900s
1.800s
1.700s
1.600s
1.500s
1.400s
1.300s
1.291s
1.200s
1.100s
1.070s
1.000s
0.900s
0.800s
1013.32
1.26
1008.25
1.40
1006.72
0.51
1001.57
2.00
999.05
998.05
1.59
995.67
1.60
993.29
1.65
992.01
0.28
990.91
0.13
990.40
1.73
990.76
0.14
989.42
0.10
989.37
0.12
989.08
0.03
988.43
0.35
988.51
0.16
986.42
0.04
986.17
2.35
986.09
0.32
985.88
0.04
983.34
982.67
2.06
979.02
1.65
1.59
1.54
2.8
2.7
2.6
2.5
2.4
2.3
2.2
2.1
2.0
1.9
1.8
1.7
1.6
1.5
1.3
1.2
1.1
1.0
N

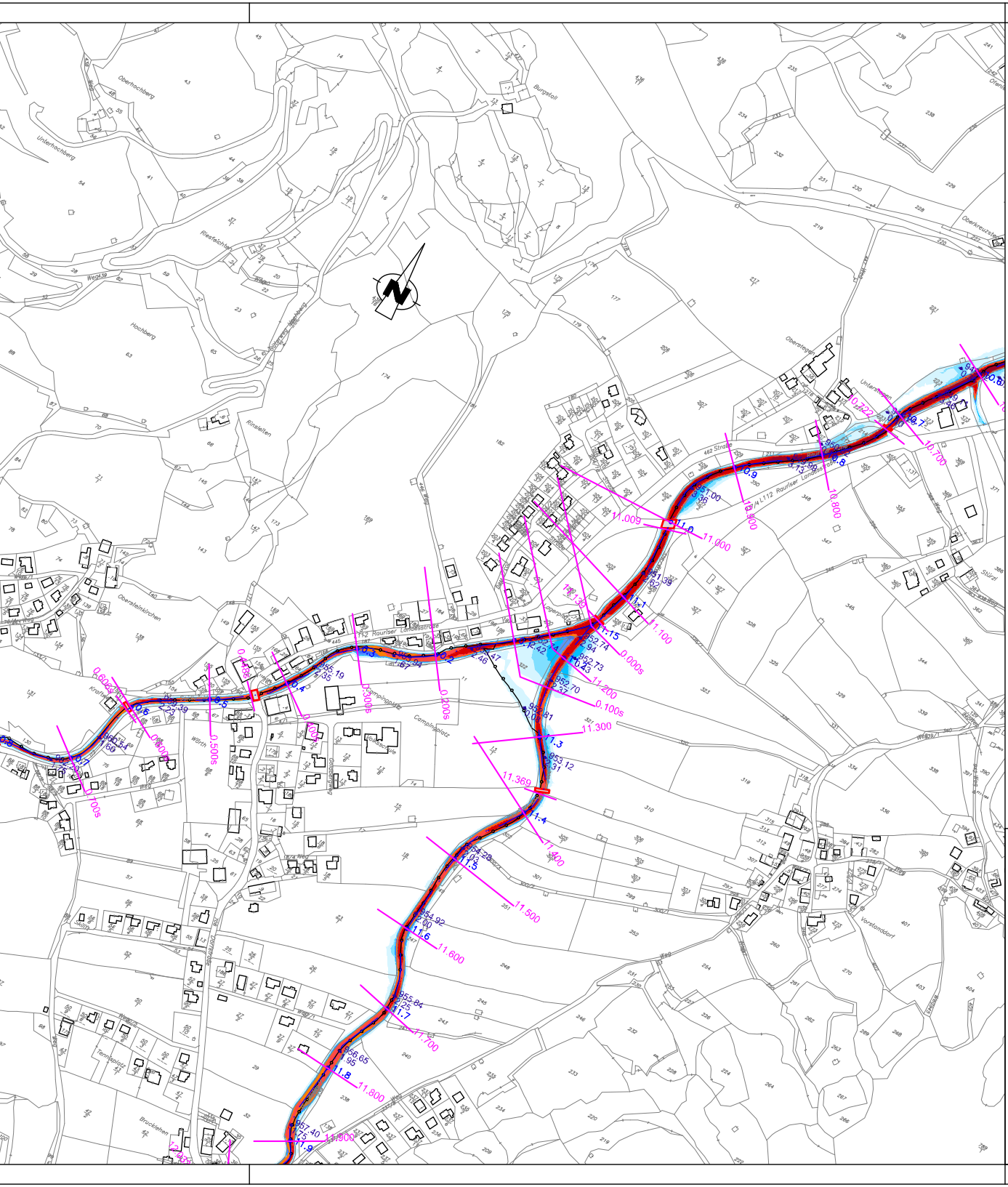
N
Rauriser Landesstraße
Campingplatz
Wörth
Oberhochberg
Unterhochberg
Hochberg
Burgstall
10.700
10.800
10.900
11.000
11.009
11.100
11.200
11.300
11.369
11.400
11.500
11.600
11.700
11.800
11.900
0.000s
0.100s
0.200s
0.300s
0.500s
0.600s
0.700s
0.800s
10.7
10.8
10.9
11.0
11.1
11.15
11.2
11.3
11.4
11.5
11.6
11.7
11.8
11.9

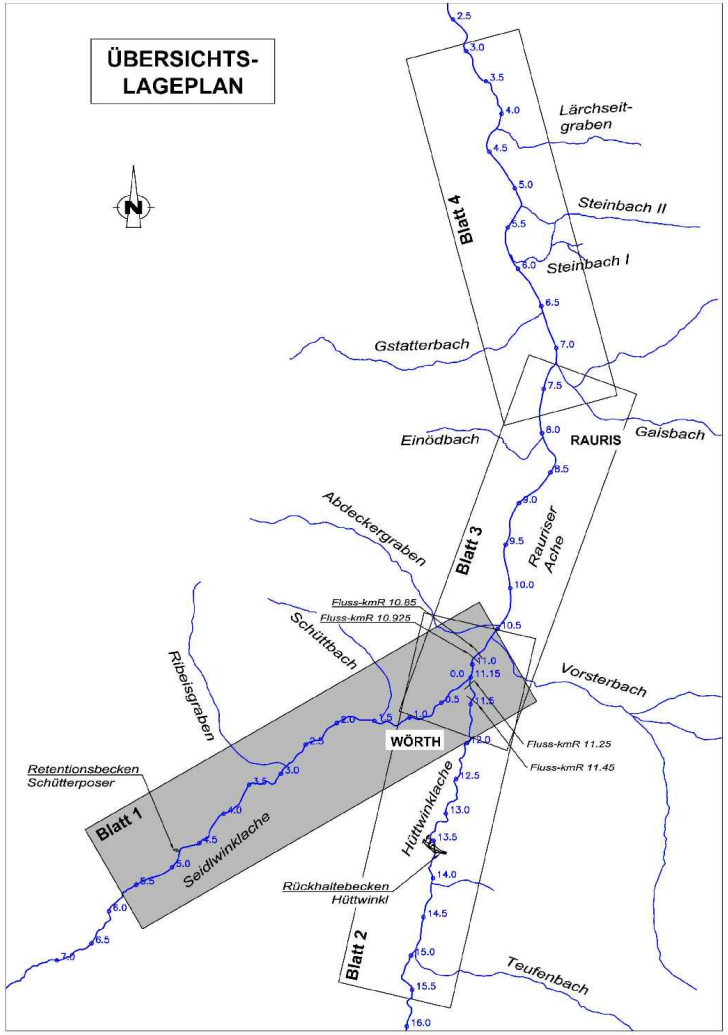

ÜBERSICHTS-LAGEPLAN

N
Lärchseit-graben
Steinbach II
Steinbach I
Gstatterbach
Einödbach
RAURIS
Gaisbach
Abdeckergraben
Rauriser Ache
Blatt 4
Blatt 3
Blatt 2
Blatt 1
Fluss-kmR 10.85
Fluss-kmR 10.925
Schüttbach
Ribeisgraben
Vorsterbach
WÖRTH
Fluss-kmR 11.25
Fluss-kmR 11.45
Retentionsbecken Schütterposer
Seidlwinklache
Hüttwinklache
Rückhaltebecken Hüttwinkl
Teufenbach
2.5
3.0
3.5
4.0
4.5
5.0
5.5
6.0
6.5
7.0
7.5
8.0
8.5
9.0
9.5
10.0
10.5
11.0
11.15
11.5
12.0
12.5
13.0
13.5
14.0
14.5
15.0
15.5
16.0

LEGENDE

──	Grundstücksgrenze
—●—●—●—	Katastralgemeindegrenze
–·–⊖0.9–·–	Flussachse mit Flusskilometrierung
—— 3.200	Querprofil mit Fluss-km Rauriser A., Hüttwinklache
—— 4.200s	Querprofil mit Fluss-km Seidlwinklache
DN400	Durchlass mit Durchmesser
▭	Brücke
999.99 1.51	Wasserspiegel [müA] Wassertiefe [m]

Farbskala der Wassertiefen [m]:

🟥	> 3.00
🟥	2.00
🟥	1.50
🟧	1.00
🟦	0.80
🟦	0.60
🟦	0.40
🟦	0.20
⬜	0.00

MINISTERIUM
FÜR EIN
LEBENSWERTES
ÖSTERREICH

BUNDES
WASSERBAU
VERWALTUNG
SALZBURG

LAND
SALZBURG
Wasser

Bundesministerium für Land- und Forstwirtschaft, Umwelt und Wasserwirtschaft
Republik Österreich - Bundeswasserbauverwaltung, Vertreten durch
Amt der Salzburger Landesregierung, Abteilung Wasser

Gefahrenzonenplan Rauris

Rauriser Ache
Seidlwinkl Ache
Hüttwinkl Ache

Wassertiefenplan

Auftragnehmer:

INGENIEURBÜRO WÖLFLE
ZT-GmbH
Neutorstraße 21
A-5020 Salzburg
+43(0)662/829164
office@woelfle-zt.at
www.woelfle-zt.at

Prüfvermerk BWV Salzburg:

Plan Nr.:
3647 - 221

Bearbeitung: Streitberger, Ofensberger

Maßstab:
1:5000

Plantitel:
Wassertiefenplan HQ30
Seidlwinklache kms 5.584 - kms 0.000

Revision	Datum	Name	Änderungen und Ergänzungen	Gez.	Ofe
Revision 1	02. 2015	Str.	Errichtung Hochwasserschutz Raurisertal BA4	Pr.Nr.	3647
			Lineare Maßnahmen, (2013 bis 2014)	Einlage	
				Datum	2015-03-09

Ausfertigung