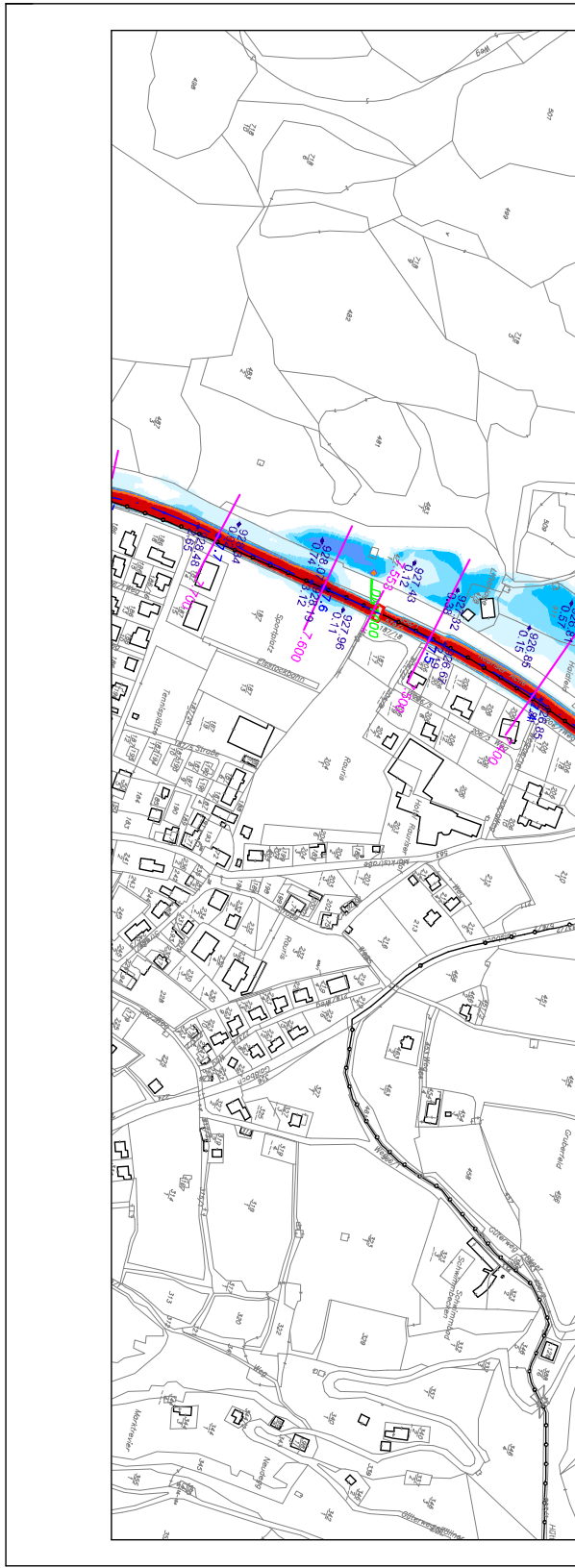

Sportplatz
Tennisplätze
Eisstockbahn
Rauris
Rauriser Ache
Haidfeld
Gruberfeld
Marktreiter
928.84
0.92
928.48
2.65
928.07
0.74
928.19
3.12
927.96
0.11
927.43
0.12
927.32
0.38
926.67
2.19
926.85
0.15
926.81
0.57
7.700
7.600
7.553
7.500
7.400

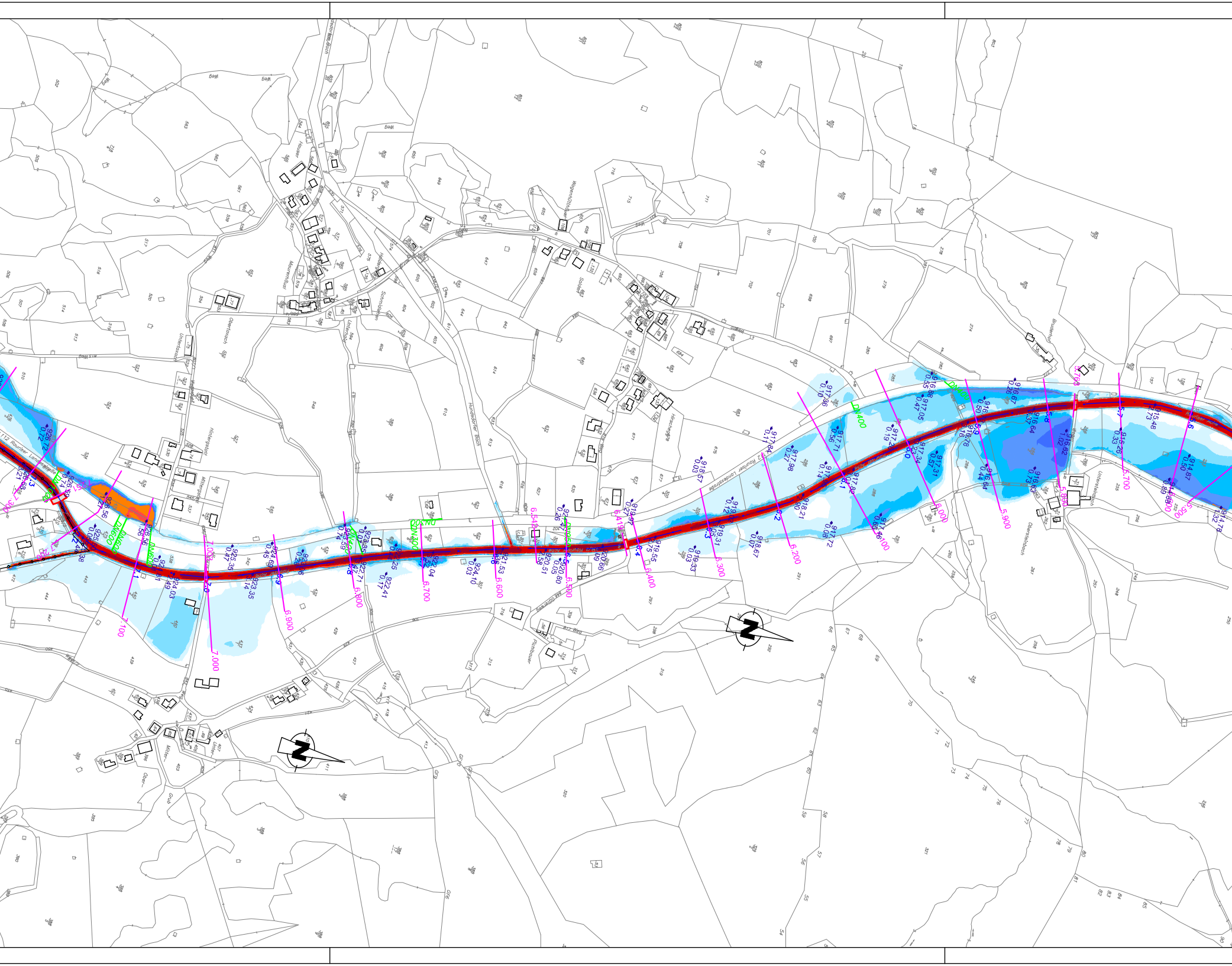
Rauriser Landesstraße
Rauriser Ache
DN400
DN300
DN600
Hundsdorfer Bach
Obertenkbach
Pichlbauer
Hinterpoint
Oberlonach
Unterlonach
Schmiedeinn
Wegmühlbühel
Maurerbühel
Haslach
Unterstein
Brudernol
Weg
7.000
6.900
6.800
6.700
6.600
6.500
6.400
6.300
6.200
6.100
6.000
5.900
5.800
5.700
5.500
7.100

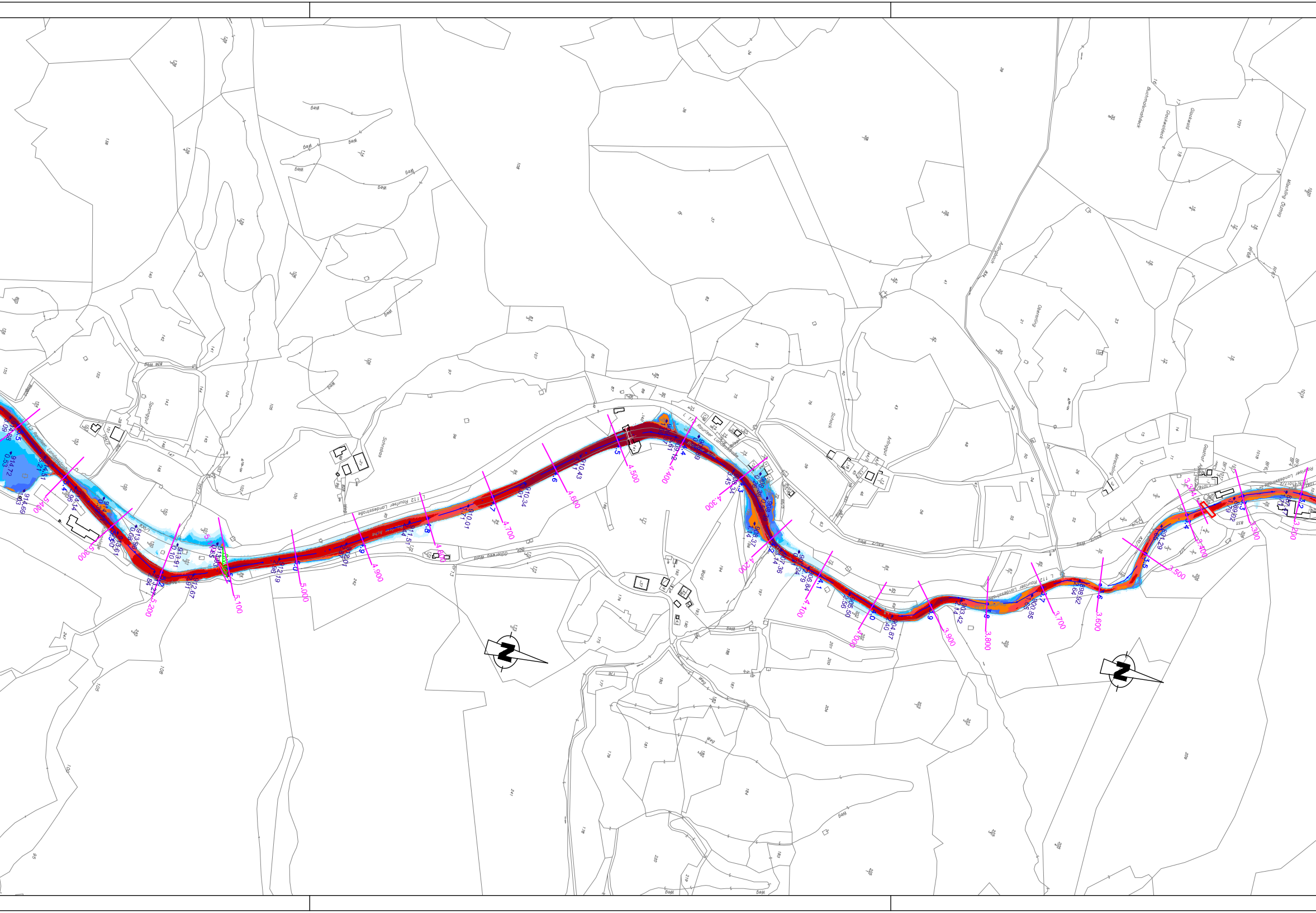
5.400
5.300
5.200
5.100
5.000
4.900
4.800
4.700
4.600
4.500
4.400
4.300
4.200
4.100
4.000
3.900
3.800
3.700
3.600
3.500
3.400
3.300
3.200
L 112 Rauriser Landesstraße
Weg
N
N

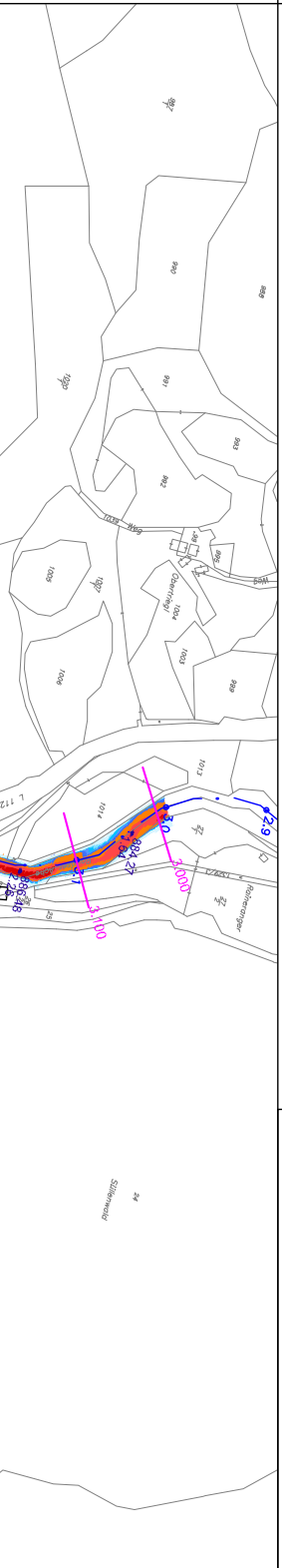
2.9
3.0
3.000
3.100

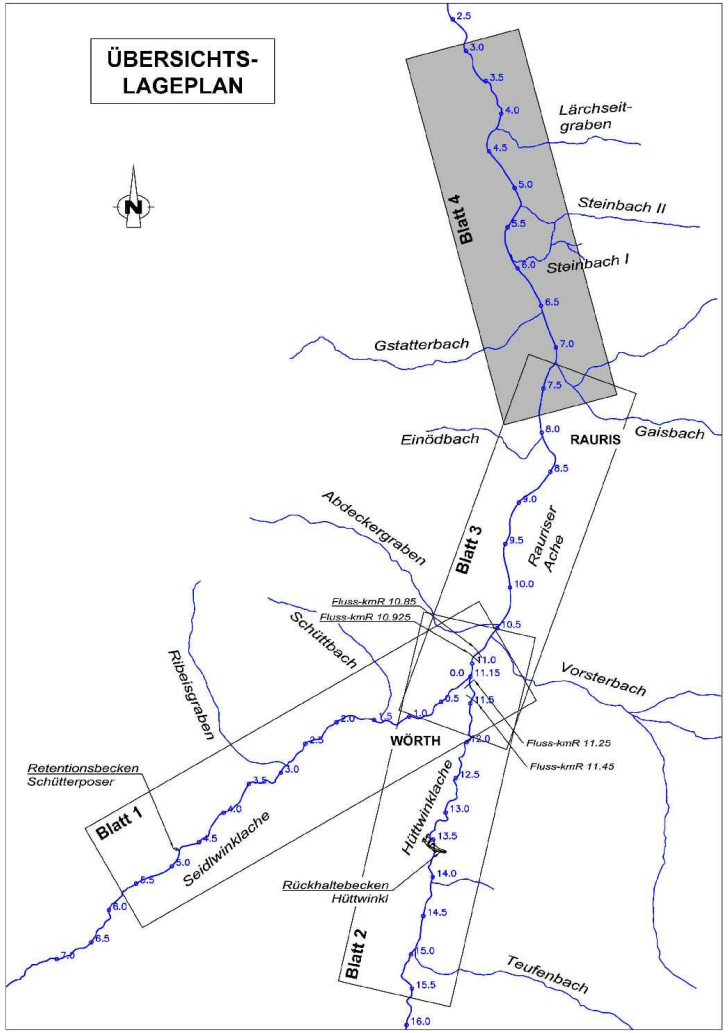
ÜBERSICHTS-
LAGEPLAN
N
Blatt 1
Blatt 2
Blatt 3
Blatt 4
RAURIS
WÖRTH
Rauriser Ache
Seidlwinklache
Hüttwinklache
Lärchseitgraben
Steinbach II
Steinbach I
Gstatterbach
Einödbach
Gaisbach
Abdeckergraben
Schüttbach
Ribeisgraben
Vorsterbach
Teufenbach
Retentionsbecken Schütterposer
Rückhaltebecken Hüttwinkl
Fluss-kmR 10.85
Fluss-kmR 10.925
Fluss-kmR 11.25
Fluss-kmR 11.45
2.5
3.0
3.5
4.0
4.5
5.0
5.5
6.0
6.5
7.0
7.5
8.0
8.5
9.0
9.5
10.0
10.5
11.0
11.15
11.5
12.0
12.5
13.0
13.5
14.0
14.5
15.0
15.5
16.0
0.0
0.5
1.0
1.5
2.0
2.5
3.0
3.5
4.0
4.5
5.0
5.5
6.0
6.5
7.0

LEGENDE

———	Grundstücksgrenze
—•—•—•—	Katastralgemeindegrenze
—o— 0.9	Flussachse mit Flusskilometrierung
—— 3.200	Querprofil mit Fluss-km Rauriser A., Hüttwinklache
—— 4.200s	Querprofil mit Fluss-km Seidlwinklache
DN400	Durchlass mit Durchmesser
▭	Brücke
999.99 1.51	Wasserspiegel [müA] Wassertiefen [m]

Farbskala der Wassertiefen [m]:

🟥	> 3.00
🟥	2.00
🟥	1.50
🟧	1.00
🟦	0.80
🟦	0.60
🟦	0.40
🟦	0.20
🟦	0.00

MINISTERIUM
FÜR EIN
LEBENSWERTES
ÖSTERREICH

BUNDES
WASSERBAU
VERWALTUNG
SALZBURG

LAND
SALZBURG
Wasser

Bundesministerium für Land- und Forstwirtschaft, Umwelt und Wasserwirtschaft
Republik Österreich - Bundeswasserbauverwaltung, Vertreten durch
Amt der Salzburger Landesregierung, Abteilung Wasser

Gefahrenzonenplan Rauris

Rauriser Ache
Seidlwinkl Ache
Hüttwinkl Ache

Wassertiefenplan

Auftragnehmer:

INGENIEURBÜRO WÖLFLE ZT-GmbH
Neutorstraße 21
A-5020 Salzburg
+43(0)662/829164
office@woelfle-zt.at
www.woelfle-zt.at

Prüfvermerk BWV Salzburg:

Plan Nr.: 3647 - 114	Bearbeitung: Streitberger, Ofensberger
Maßstab: 1:5000	Plantitel: Wassertiefenplan Gefahrenszenario Rauriser Ache km 7.200 - km 3.000

Revision	Datum	Name	Änderungen und Ergänzungen	Gez.	Ofe
Revision 1	02. 2015	Str.	Errichtung Hochwasserschutz Raurisertal BA4	Pr.Nr.	3647
			Lineare Maßnahmen, (2013 bis 2014)	Einlage	
				Datum	2015-03-09

Ausfertigung