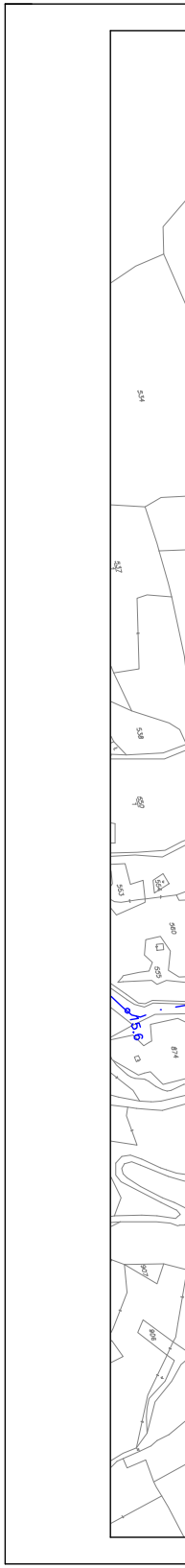
534
537
538
550
553
554
560
555
5.6
874
907
908

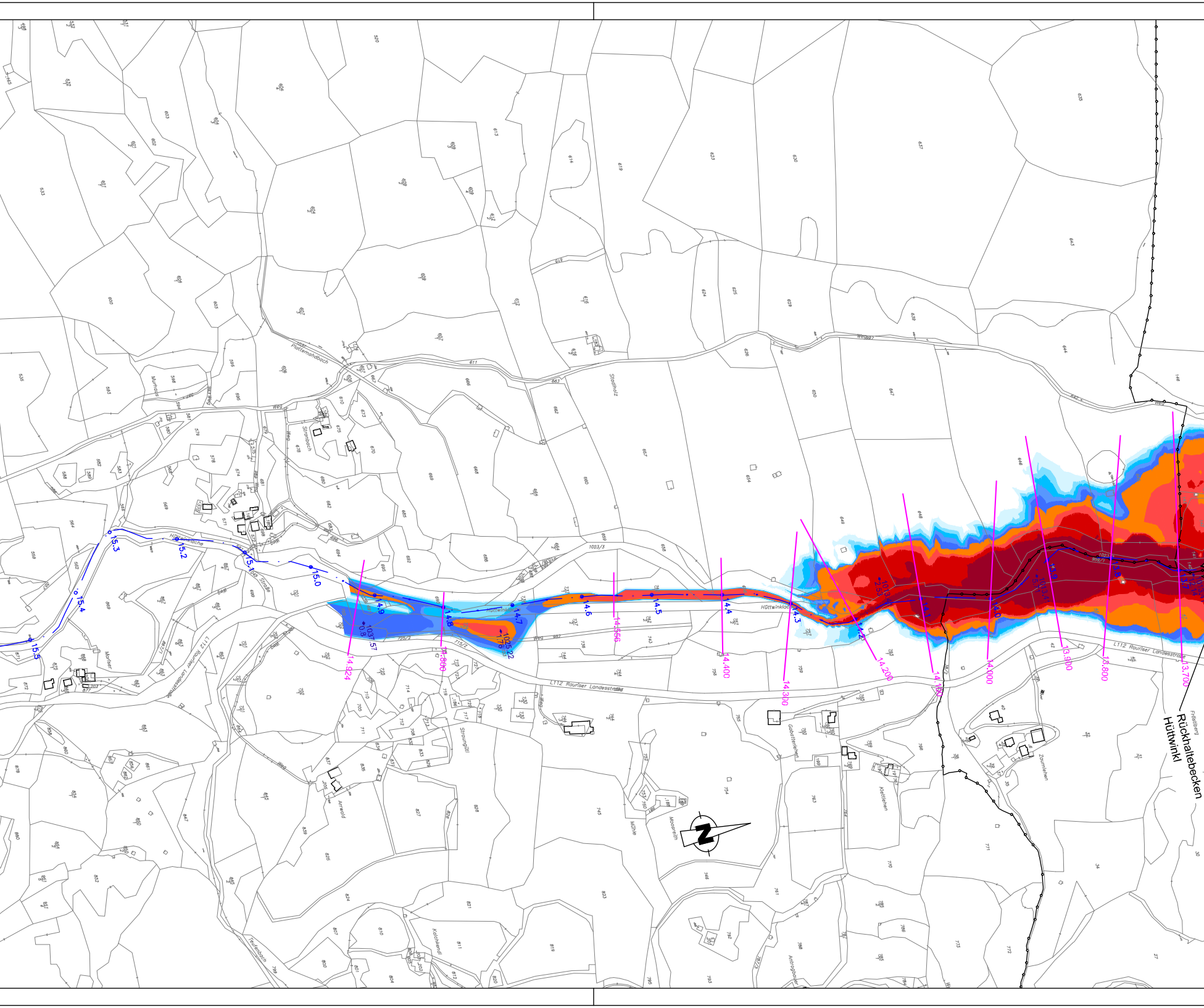
Rückhaltebecken
Hüttwinkl
L112 Rauriser Landesstraße
Hüttwinklache
Platzermandbach
Stadlholz
Weg
15.5
15.4
15.3
15.2
15.1
15.0
14.9
14.8
14.7
14.6
14.5
14.4
14.3
14.2
14.924
14.800
14.556
14.400
14.300
14.200
14.100
14.000
13.900
13.800
13.700
1037.57
1025.22
Weg 952
Moosreith
Mühle
Gobattenlehen
Kistllehen
Zoumlehen
Teufenbach
Kalchkendl
Amwald
Antrogbauer

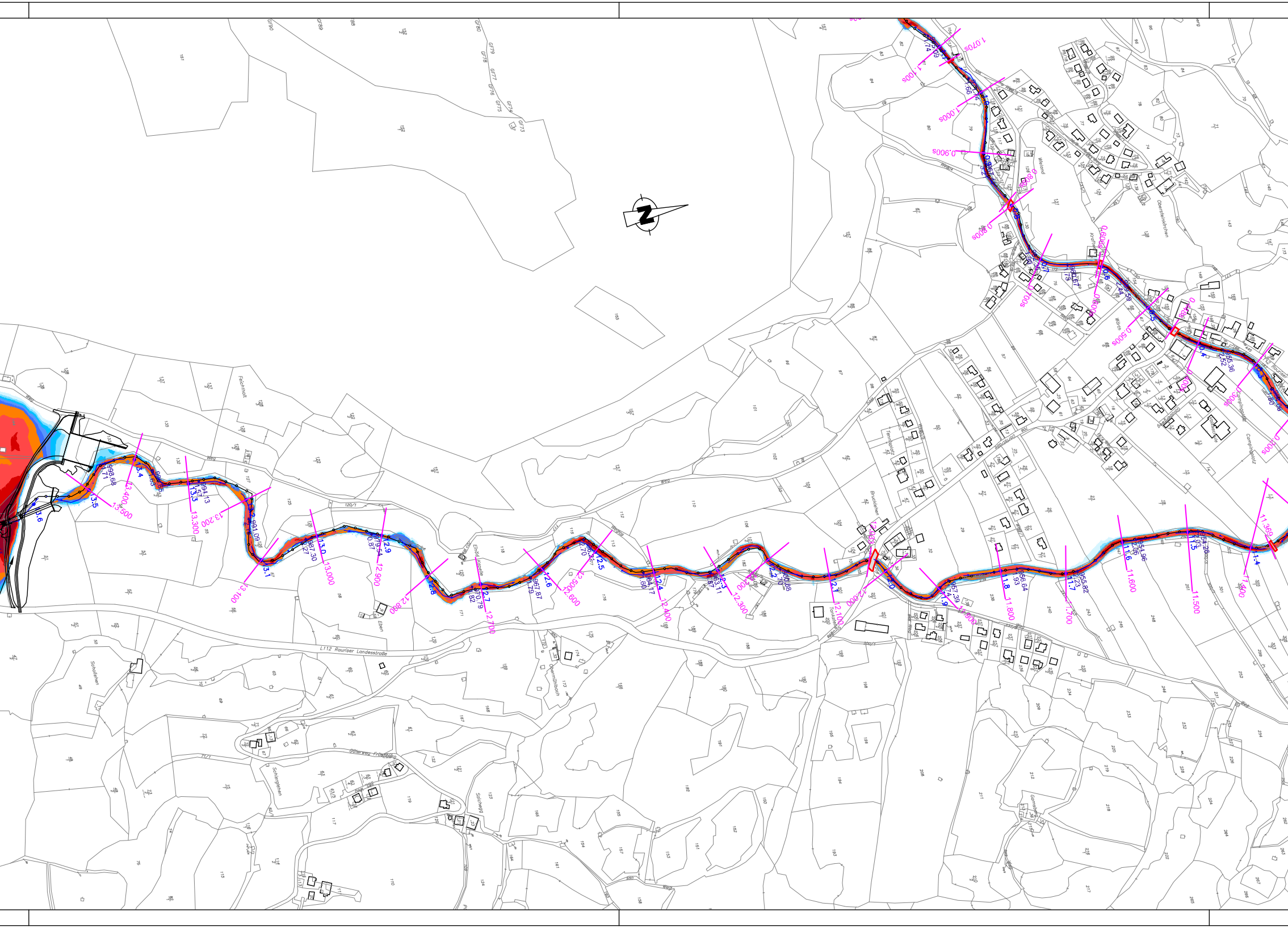
L112 Rauriser Landesstraße
Otterweg
Fechthöll
Einöd Kapelle
Eben
Brucklehen
13.500
13.400
13.300
13.200
13.100
13.000
12.900
12.800
12.700
12.600
12.500
12.400
12.300
12.200
12.100
12.000
11.900
11.800
11.700
11.600
11.500
11.400
11.369
1.100s
1.070s
1.000s
0.900s
0.800s
0.700s
0.600s
0.500s
0.300s
N

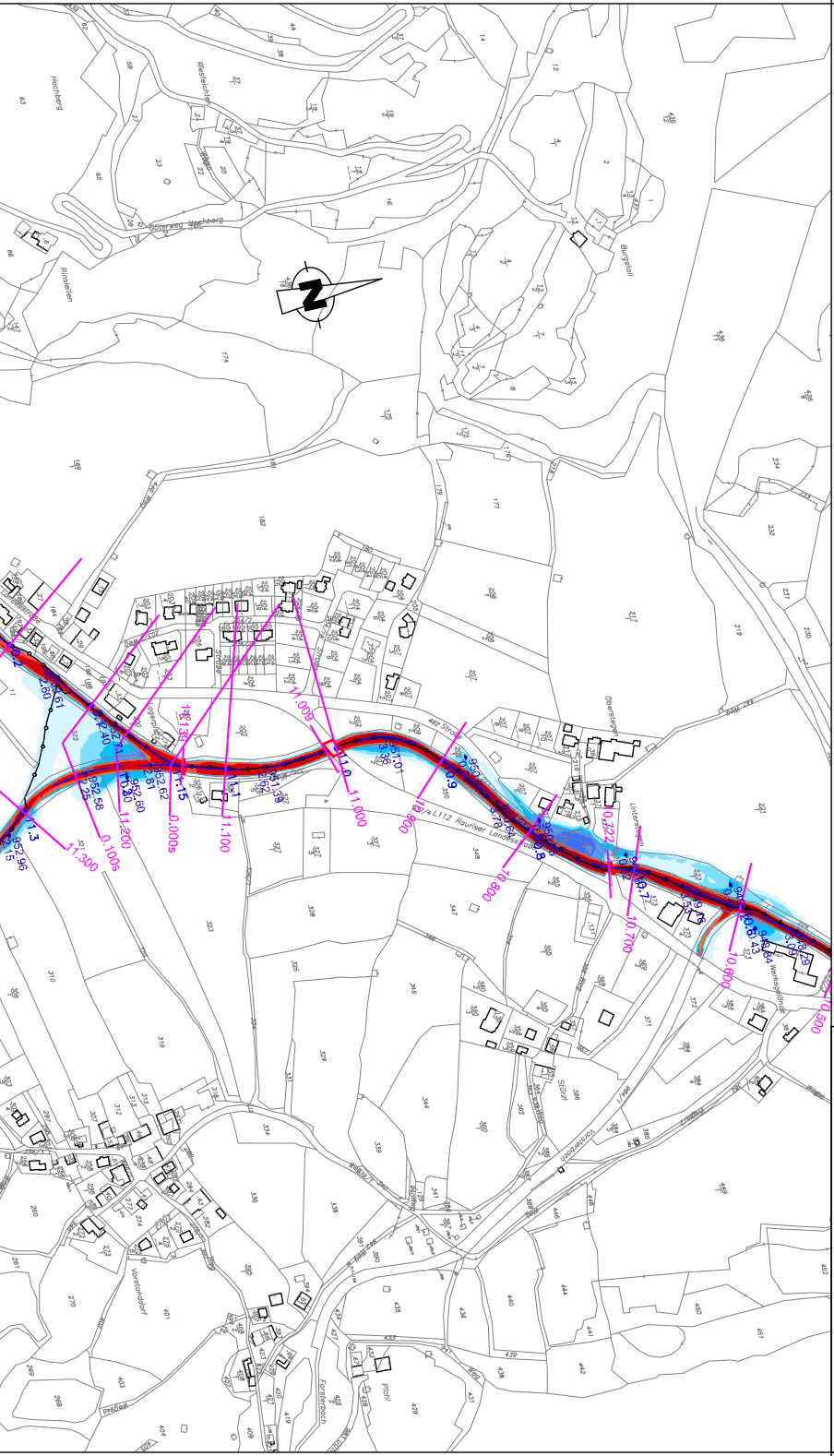

ÜBERSICHTS-LAGEPLAN

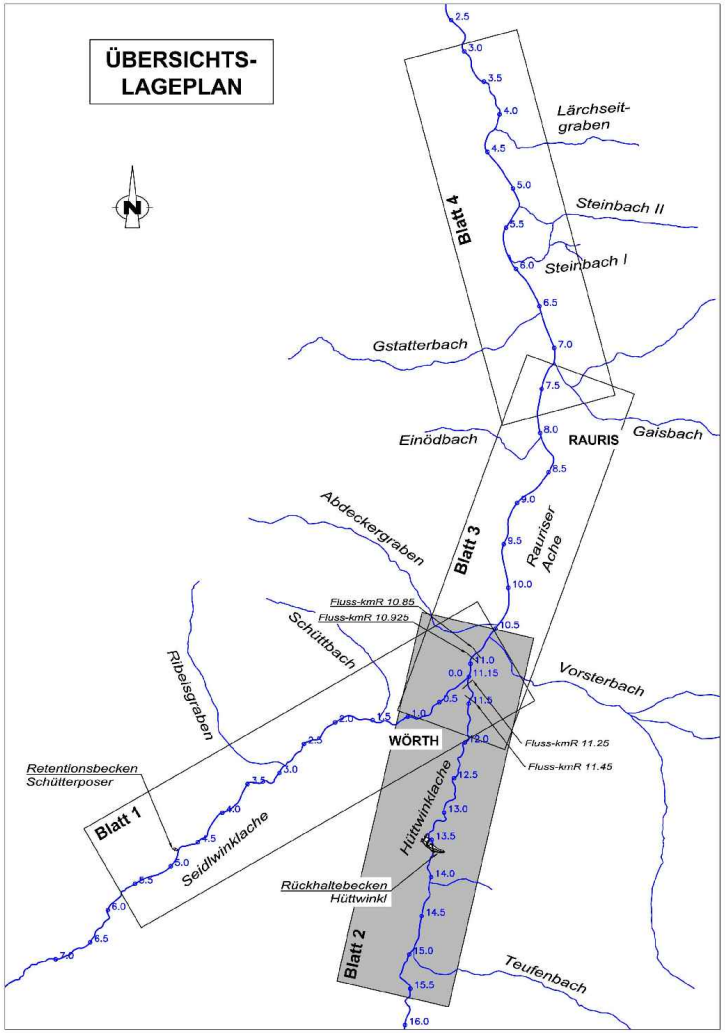
N
Lärchseit-graben
Steinbach II
Steinbach I
Blatt 4
Gstatterbach
Gaisbach
RAURIS
Einödbach
Abdeckergraben
Blatt 3
Rauriser Ache
Fluss-kmR 10.85
Fluss-kmR 10.925
Schüttbach
Ribeisgraben
Vorsterbach
WÖRTH
Fluss-kmR 11.25
Fluss-kmR 11.45
Retentionsbecken Schütterposer
Blatt 1
Seidlwinklache
Hüttwinklache
Rückhaltebecken Hüttwinkl
Blatt 2
Teufenbach
2.5
3.0
3.5
4.0
4.5
5.0
5.5
6.0
6.5
7.0
7.5
8.0
8.5
9.0
9.5
10.0
10.5
11.0
11.15
11.5
12.0
12.5
13.0
13.5
14.0
14.5
15.0
15.5
16.0

LEGENDE

—	Grundstücksgrenze
—•—•—•—	Katastralgemeindegrenze
0.9	Flussachse mit Flusskilometrierung
3.200	Querprofil mit Fluss-km Rauriser A., Hüttwinklache
4.200s	Querprofil mit Fluss-km Seidlwinklache
DN400	Durchlass mit Durchmesser
▭	Brücke
999.99 1.51	Wasserspiegel [müA] Wasssertiefe [m]

Farbskala der Wassertiefen [m]:

🟥	> 3.00
🟥	2.00
🟥	1.50
🟧	1.00
🟦	0.80
🟦	0.60
🟦	0.40
🟦	0.20
🟦	0.00

MINISTERIUM
FÜR EIN
LEBENSWERTES
ÖSTERREICH

BUNDES
WASSERBAU
VERWALTUNG
SALZBURG

LAND
SALZBURG
Wasser

Bundesministerium für Land- und Forstwirtschaft, Umwelt und Wasserwirtschaft
Republik Österreich - Bundeswasserbauverwaltung, Vertreten durch
Amt der Salzburger Landesregierung, Abteilung Wasser

Gefahrenzonenplan Rauris

Rauriser Ache
Seidlwinkl Ache
Hüttwinkl Ache

Wassertiefenplan

Auftragnehmer:

INGENIEURBÜRO WÖLFLE
ZT-GmbH
Neutorstraße 21
A-5020 Salzburg
+43(0)662/829164
office@woelfle-zt.at
www.woelfle-zt.at

Prüfvermerk BWV Salzburg:

Plan Nr.:
3647 - 112

Maßstab:
1:5000

Bearbeitung: Streitberger, Ofensberger

Plantitel:
Wassertiefenplan Gefahrenszenario
Hüttwinklache km 14.950 - km 11.150

Revision	Datum	Name	Änderungen und Ergänzungen	Gez.	Ofe
Revision 1	02. 2015	Str.	Errichtung Hochwasserschutz Raurisertal BA4	Pr.Nr.	3647
			Lineare Maßnahmen, (2013 bis 2014)	Einlage	
				Datum	2015-03-09

Ausfertigung