


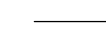
















### LEGENDE

Wassertiefen  
HW<sub>30</sub> Klarwasser:

	>3.00		gefährdete Objekte
	2.00-3.00m		Querprofile
	1.50-2.00m		KG Grenze
	1.00-1.50m		Gemeindegrenze
	0.80-1.00m		Brücken und Durchlässe
	0.60-0.80m		Achse
	0.40-0.60m		Wasserspiegellagen bzw. Wassertiefen
	0.20-0.40m		Zuflüsse
	0.01-0.20m		

**HOCHWASSERSCHUTZ - ENNS**

**ALTENMARKT** 

**FLACHAU**

BUNDESWASSERBAUVERWALTUNG

Gefahrenzonenplan  
Revision 2015

Lageplan mit Wassertiefen  
Istzustand HW<sub>30</sub> Klarwasser  
Gemeinde Flachau  
M 1:5000

**hydroconsult** GmbH  
Ingenieurbüro für Kulturtechnik  
und Wasserwirtschaft  
A-6045 Graz, St. Veiter Straße 11a  
Tel.: 0316 89477-0  
email: office@hydroconsult.net  
www.hydroconsult.net

April 2015    GZ: 140101    bearb.: KA    gepr.: GA

 **BUNDES-  
WASSERBAU  
VERWALTUNG**

 **Land Salzburg**  
Für unser Land!