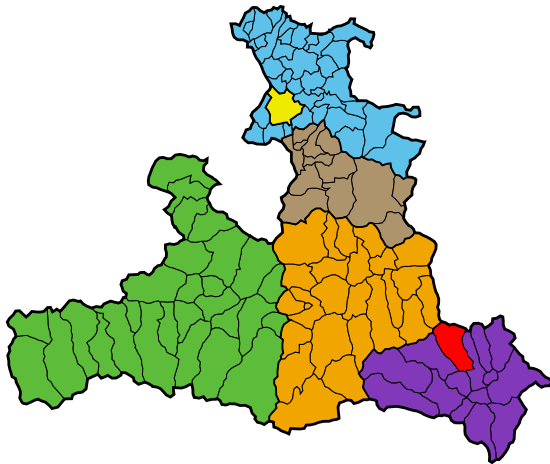


Gemeinde Weißpriach

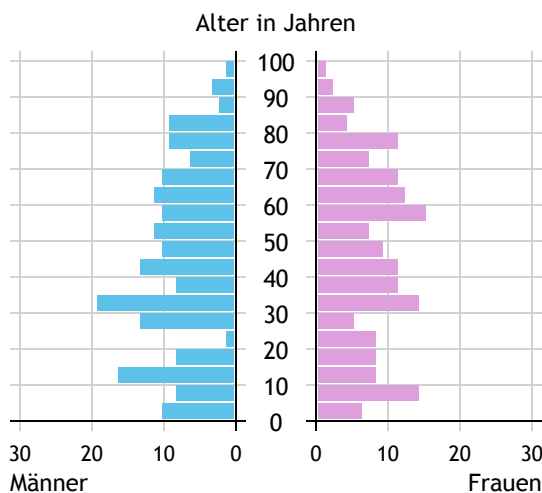


Allgemeines	
Seehöhe	1.102 m
Katasterfläche	80,2 km ²
Dauersiedlungsraum	4,2 km ²
landwirtschaftliche Nutzfläche	3,3 km ²
Bevölkerung je km ²	3,8
höchste Erhebung	Blutspitze
Höhe	2.627 m
Entfernung zum Bezirkshauptort	13 km
Entfernung zur Landeshauptstadt	116 km
Politisches	
Politischer Bezirk	Tamsweg
Gerichtsbezirk	Tamsweg

Quellen: Statistik Austria, Sagis

Bevölkerung

Bevölkerungspyramide

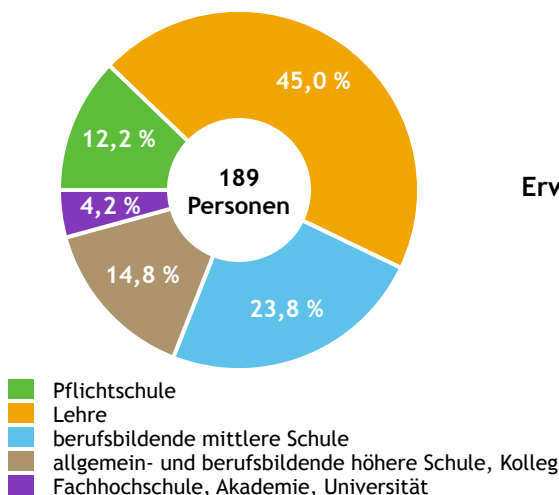


Bevölkerung per 1.1.2023	307	
Männer	158	51,5 %
Frauen	149	48,5 %
ausländische Staatsangehörige	10	3,3 %
Altersstruktur		307
0 bis 5 Jahre	15	4,9 %
6 bis 14 Jahre	41	13,4 %
15 bis 24 Jahre	21	6,8 %
25 bis 64 Jahre	163	53,1 %
65 Jahre und älter	67	21,8 %
Durchschnittsalter	43,2	
Entwicklung 2018 bis 2023		+ 1
Geborene minus Gestorbene	+ 7	
Zuzüge minus Wegzüge ¹⁾	- 6	

Quelle: Land Salzburg ¹⁾inkl. Statistische Korrektur

Bildung & Erwerbstätigkeit

Höchste abgeschlossene Ausbildung

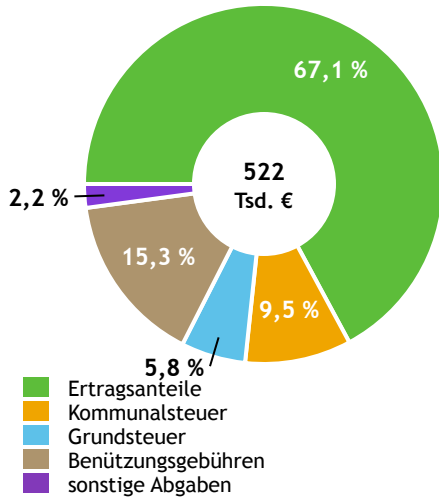


15- bis 64-Jährige per 31.10.2020	189	
Pflichtschule	23	12,2 %
Lehre	85	45,0 %
berufsbildende mittlere Schule	45	23,8 %
Matura, Kolleg	28	14,8 %
Hochschule, Universität	8	4,2 %
Erwerbspersonen 15 Jahre und älter		156
Selbständige, Mithelfende	33	21,2 %
Unselbständige	118	75,6 %
Arbeitslose	5	3,2 %
Erwerbsquote in % ¹⁾	82,0	
Erwerbsspendler:innen		
Einpendler:innen ²⁾	40	
Auspender:innen	100	

Quelle: Statistik Austria ¹⁾15 bis 64 Jahre ²⁾ohne Ausland

Gemeindefinanzen

Steuereinnahmen 2021



Gemeindefinanzen 2021

(in 1.000 €)

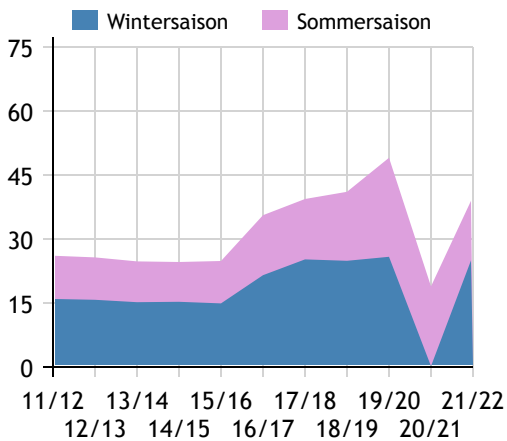
voranschlagswirksame Gebarung		
Einzahlungen	1.284	
Auszahlungen	1.349	
nicht-voranschlagswirksame Gebarung		
Einzahlungen	421	
Auszahlungen	476	
Steuereinnahmen, Gebühren, Abgaben¹⁾	522	
Ertragsanteile	350	67,1 %
Kommunalsteuer	50	9,5 %
Grundsteuer	30	5,8 %
Benützungsgebühren	80	15,3 %
sonstige Abgaben ¹⁾	11	2,2 %

Quelle: Statistik Austria ¹⁾ ohne Fremdenverkehrsabgabe

Tourismus

Nächtigungen 2011/12 bis 2021/22

(in 1.000)



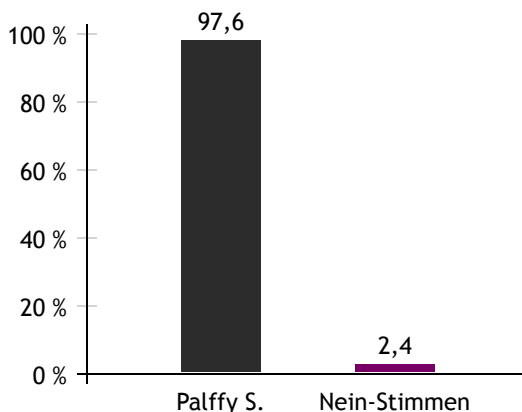
Tourismusjahr 2021/22

Ankünfte	6.449	
Wintersaison	4.261	66,1 %
Sommersaison	2.188	33,9 %
Übernachtungen	38.940	
Wintersaison	24.998	64,2 %
Sommersaison	13.942	35,8 %
Nächtigungen je Einwohner:in	127,3	
Betten¹⁾		
Wintersaison	551	
Sommersaison	504	
Bettenauslastung in %¹⁾		
Wintersaison	25,1	
Sommersaison	15,0	

Quelle: Land Salzburg ¹⁾ ohne Campingplätze

Gemeindewahlen

Bürgermeisterwahl 2024



Bürgermeister
Palffy Stefan ÖVP

Gemeindevertretungswahl 2024

Wahlberechtigte	247	
Wahlbeteiligung	87,4 %	
	Stimmen	Mandate
ÖVP	58,4 %	5
FPÖ	41,6 %	4

Quelle: Land Salzburg