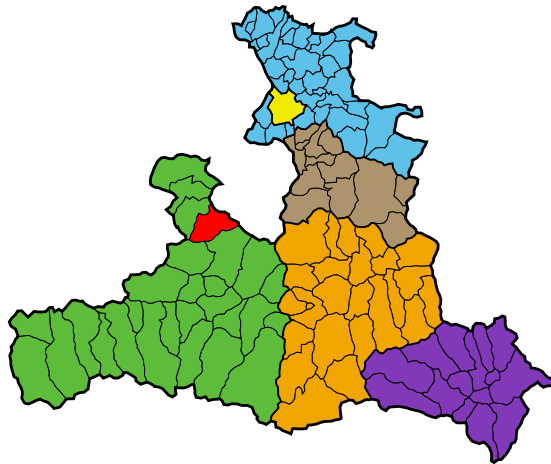


Gemeinde Weißbach bei Lofer

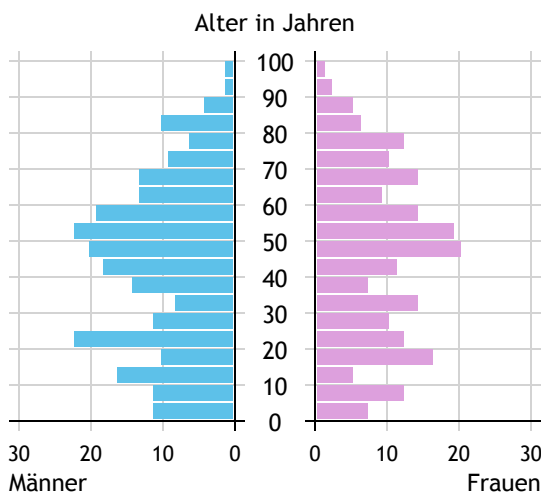


Allgemeines	
Seehöhe	665 m
Katasterfläche	69,6 km ²
Dauersiedlungsraum	4,6 km ²
landwirtschaftliche Nutzfläche	4,4 km ²
Bevölkerung je km ²	5,8
höchste Erhebung	Birnhorn
Höhe	2.634 m
Entfernung zum Bezirkshauptort	31 km
Entfernung zur Landeshauptstadt	55 km
Politisches	
Politischer Bezirk	Zell am See
Gerichtsbezirk	Saalfelden

Quellen: Statistik Austria, Sagis

Bevölkerung

Bevölkerungspyramide

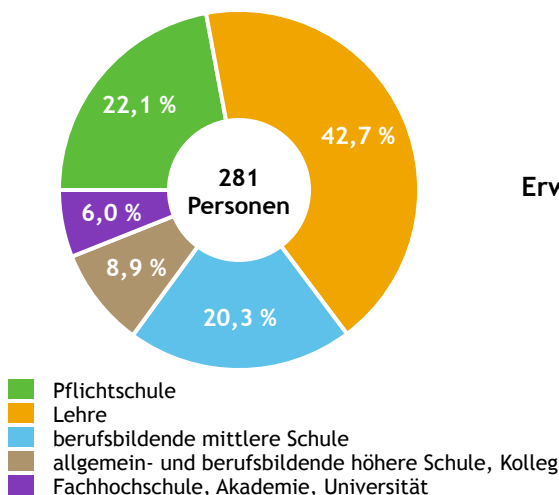


Bevölkerung per 1.1.2023	405	
Männer	219	54,1 %
Frauen	186	45,9 %
ausländische Staatsangehörige	56	13,8 %
Altersstruktur		405
0 bis 5 Jahre	19	4,7 %
6 bis 14 Jahre	37	9,1 %
15 bis 24 Jahre	56	13,8 %
25 bis 64 Jahre	213	52,6 %
65 Jahre und älter	80	19,8 %
Durchschnittsalter	43,2	
Entwicklung 2018 bis 2023		
Geborene minus Gestorbene	- 24	
Zuzüge minus Wegzüge ¹⁾	+ 3	
	- 27	

Quelle: Land Salzburg ¹⁾inkl. Statistische Korrektur

Bildung & Erwerbstätigkeit

Höchste abgeschlossene Ausbildung



15- bis 64-Jährige per 31.10.2020	281	
Pflichtschule	62	22,1 %
Lehre	120	42,7 %
berufsbildende mittlere Schule	57	20,3 %
Matura, Kolleg	25	8,9 %
Hochschule, Universität	17	6,0 %

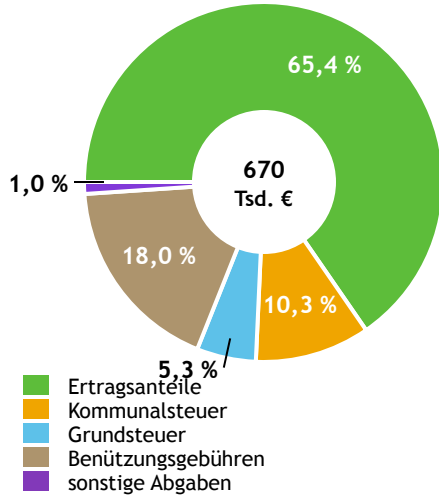
Erwerbspersonen 15 Jahre und älter	218	
Selbständige, Mithelfende	28	12,8 %
Unselbständige	177	81,2 %
Arbeitslose	13	6,0 %
Erwerbsquote in % ¹⁾	76,5	

Erwerbspendler:innen	
Einpendler:innen ²⁾	67
Auspender:innen	121

Quelle: Statistik Austria ¹⁾15 bis 64 Jahre ²⁾ohne Ausland

Gemeindefinanzen

Steuereinnahmen 2021



Gemeindefinanzen 2021

(in 1.000 €)

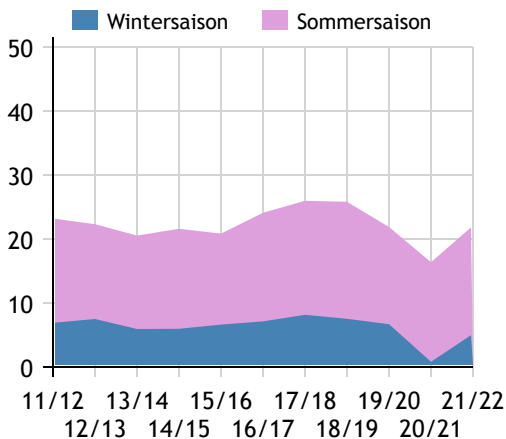
voranschlagswirksame Gebarung		
Einzahlungen	2.174	
Auszahlungen	2.019	
nicht-voranschlagswirksame Gebarung		
Einzahlungen	632	
Auszahlungen	632	
Steuereinnahmen, Gebühren, Abgaben¹⁾	670	
Ertragsanteile	438	65,4 %
Kommunalsteuer	69	10,3 %
Grundsteuer	36	5,3 %
Benützungsgebühren	120	18,0 %
sonstige Abgaben ¹⁾	7	1,0 %

Quelle: Statistik Austria ¹⁾ ohne Fremdenverkehrsabgabe

Tourismus

Nächtigungen 2011/12 bis 2021/22

(in 1.000)



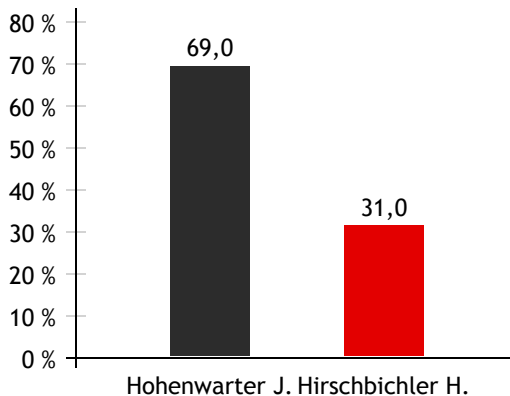
Tourismusjahr 2021/22

Ankünfte	6.399	
Wintersaison	1.277	20,0 %
Sommersaison	5.122	80,0 %
Übernachtungen	21.804	
Wintersaison	4.964	22,8 %
Sommersaison	16.840	77,2 %
Nächtigungen je Einwohner:in	54,4	
Betten¹⁾		
Wintersaison	161	
Sommersaison	213	
Bettenauslastung in %¹⁾		
Wintersaison	17,0	
Sommersaison	30,0	

Quelle: Land Salzburg ¹⁾ ohne Campingplätze

Gemeindewahlen

Bürgermeisterwahl 2024



Bürgermeister

Hohenwarter Josef Michael ÖVP

Gemeindevertretungswahl 2024

Wahlberechtigte	351	
Wahlbeteiligung	81,5 %	
	Stimmen	Mandate
ÖVP	64,4 %	7
FPÖ	8,2 %	0
SPÖ	27,4 %	2

Quelle: Land Salzburg