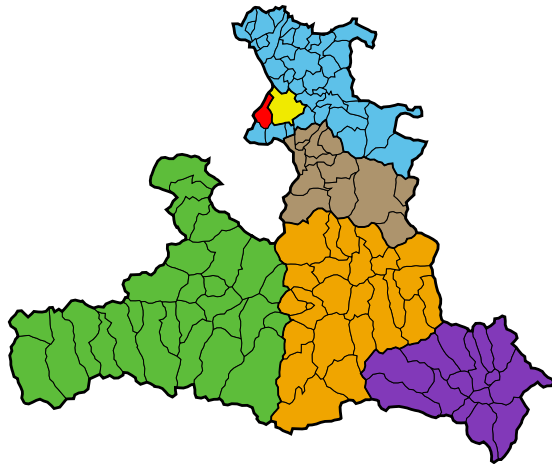


Gemeinde Wals-Siezenheim

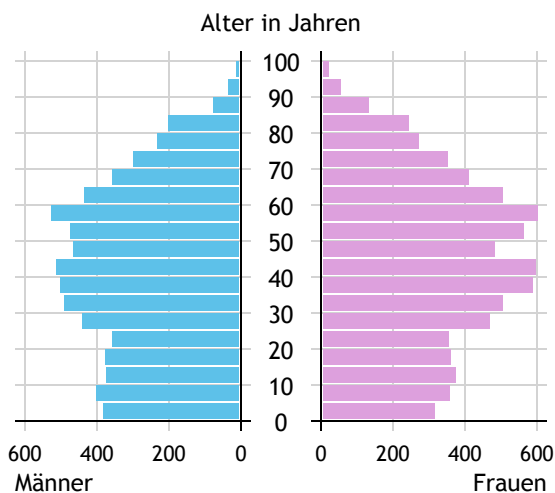


| | | |
|---------------------------------|-------------------|----------------------|
| Allgemeines | | |
| Seehöhe | | 446 m |
| Katasterfläche | | 26,6 km ² |
| Dauersiedlungsraum | | 20,1 km ² |
| landwirtschaftliche Nutzfläche | | 10,7 km ² |
| Bevölkerung je km ² | | 534,9 |
| höchste Erhebung | Krüzersberg | |
| Höhe | | 596 m |
| Entfernung zum Bezirkshauptort | | 22 km |
| Entfernung zur Landeshauptstadt | | 7 km |
| Politisches | | |
| Politischer Bezirk | Salzburg-Umgebung | |
| Gerichtsbezirk | Salzburg | |

Quellen: Statistik Austria, Sagis

Bevölkerung

Bevölkerungspyramide

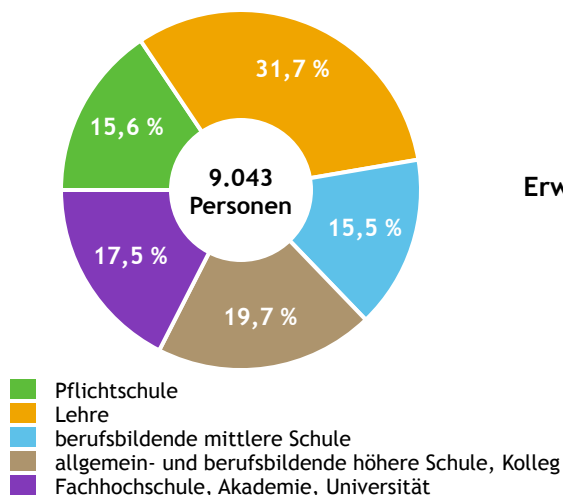


| | | |
|------------------------------------|----------------|--------|
| Bevölkerung per 1.1.2023 | 14.246 | |
| Männer | 6.820 | 47,9 % |
| Frauen | 7.426 | 52,1 % |
| ausländische Staatsangehörige | 2.176 | 15,3 % |
| Altersstruktur | 14.246 | |
| 0 bis 5 Jahre | 821 | 5,8 % |
| 6 bis 14 Jahre | 1.344 | 9,4 % |
| 15 bis 24 Jahre | 1.421 | 10,0 % |
| 25 bis 64 Jahre | 8.051 | 56,5 % |
| 65 Jahre und älter | 2.609 | 18,3 % |
| Durchschnittsalter | 42,5 | |
| Entwicklung 2018 bis 2023 | + 1.190 | |
| Geborene minus Gestorbene | + 167 | |
| Zuzüge minus Wegzüge ¹⁾ | + 1.023 | |

Quelle: Land Salzburg ¹⁾inkl. Statistische Korrektur

Bildung & Erwerbstätigkeit

Höchste abgeschlossene Ausbildung



| | | |
|--|--------------|--------|
| 15- bis 64-Jährige per 31.10.2020 | 9.043 | |
| Pflichtschule | 1.409 | 15,6 % |
| Lehre | 2.867 | 31,7 % |
| berufsbildende mittlere Schule | 1.404 | 15,5 % |
| Matura, Kolleg | 1.782 | 19,7 % |
| Hochschule, Universität | 1.581 | 17,5 % |

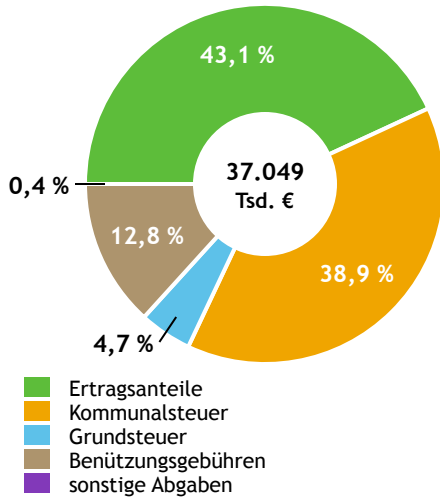
| | | |
|---|--------------|--------|
| Erwerbspersonen 15 Jahre und älter | 7.522 | |
| Selbständige, Mithelfende | 832 | 11,1 % |
| Unselbständige | 6.458 | 85,9 % |
| Arbeitslose | 232 | 3,1 % |
| Erwerbsquote in % ¹⁾ | 81,5 | |

| | | |
|--------------------------------|--------|--|
| Erwerbsspendler:innen | | |
| Einpendler:innen ²⁾ | 10.192 | |
| Auspender:innen | 4.868 | |

Quelle: Statistik Austria ¹⁾15 bis 64 Jahre ²⁾ohne Ausland

Gemeindefinanzen

Steuereinnahmen 2021



Gemeindefinanzen 2021

(in 1.000 €)

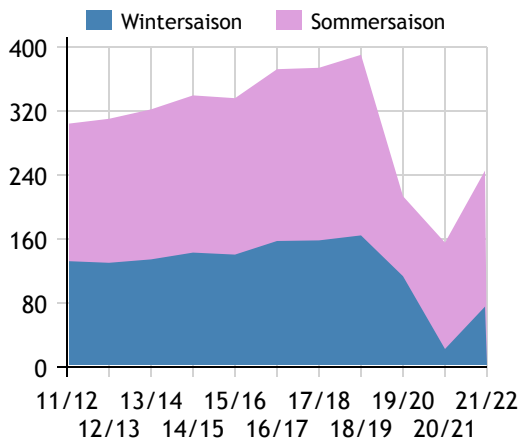
| | | |
|--|---------------|--------|
| voranschlagswirksame Gebarung | | |
| Einzahlungen | 55.480 | |
| Auszahlungen | 56.413 | |
| nicht-voranschlagswirksame Gebarung | | |
| Einzahlungen | 29.162 | |
| Auszahlungen | 29.068 | |
| Steuereinnahmen, Gebühren, Abgaben¹⁾ | 37.049 | |
| Ertragsanteile | 15.976 | 43,1 % |
| Kommunalsteuer | 14.411 | 38,9 % |
| Grundsteuer | 1.742 | 4,7 % |
| Benützungsgebühren | 4.754 | 12,8 % |
| sonstige Abgaben ¹⁾ | 165 | 0,4 % |

Quelle: Statistik Austria ¹⁾ ohne Fremdenverkehrsabgabe

Tourismus

Nächtigungen 2011/12 bis 2021/22

(in 1.000)



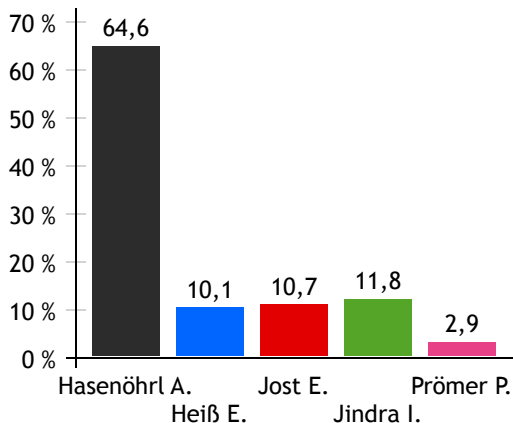
Tourismusjahr 2021/22

| | | |
|---|----------------|--------|
| Ankünfte | 134.715 | |
| Wintersaison | 41.288 | 30,6 % |
| Sommersaison | 93.427 | 69,4 % |
| Übernachtungen | 245.616 | |
| Wintersaison | 75.472 | 30,7 % |
| Sommersaison | 170.144 | 69,3 % |
| Nächtigungen je Einwohner:in | 17,9 | |
| Betten¹⁾ | | |
| Wintersaison | 1.896 | |
| Sommersaison | 1.881 | |
| Bettenauslastung in %¹⁾ | | |
| Wintersaison | 22,0 | |
| Sommersaison | 49,2 | |

Quelle: Land Salzburg ¹⁾ ohne Campingplätze

Gemeindewahlen

Bürgermeisterwahl 2024



Bürgermeister

Hasenöhrl Andreas ÖVP

Gemeindevertretungswahl 2024

| | | |
|-----------------|---------|---------|
| Wahlberechtigte | 11.238 | |
| Wahlbeteiligung | 63,6 % | |
| | Stimmen | Mandate |
| ÖVP | 56,0 % | 15 |
| FPÖ | 11,5 % | 3 |
| SPÖ | 10,4 % | 2 |
| KPÖ | 8,8 % | 2 |
| NBL | 10,9 % | 3 |
| MFG | 2,5 % | 0 |

Quelle: Land Salzburg