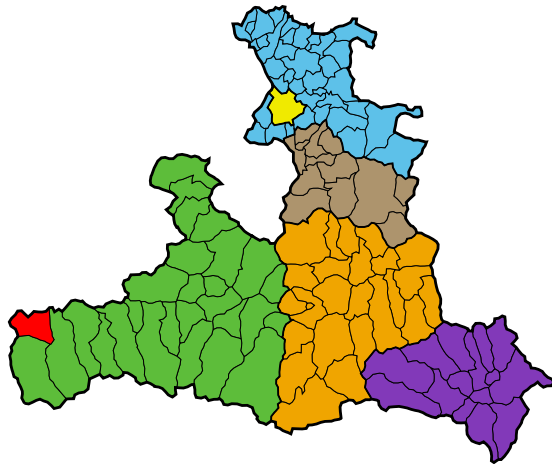


Gemeinde Wald im Pinzgau

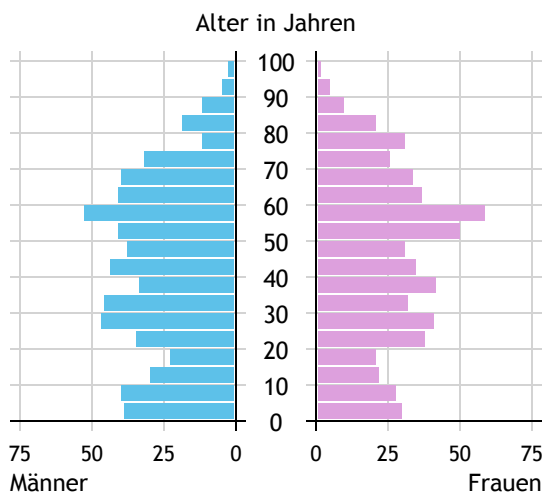


Allgemeines		
Seehöhe		885 m
Katasterfläche		69,2 km ²
Dauersiedlungsraum		6,5 km ²
landwirtschaftliche Nutzfläche		4,1 km ²
Bevölkerung je km ²		16,6
höchste Erhebung	Ochsenkopf	
Höhe		2.471 m
Entfernung zum Bezirkshauptort		49 km
Entfernung zur Landeshauptstadt		124 km
Politisches		
Politischer Bezirk		Zell am See
Gerichtsbezirk		Zell am See

Quellen: Statistik Austria, Sagis

Bevölkerung

Bevölkerungspyramide

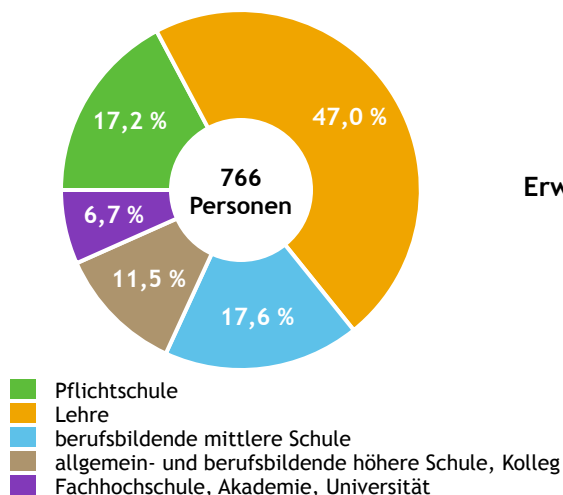


Bevölkerung per 1.1.2023	1.149	
Männer	594	51,7 %
Frauen	555	48,3 %
ausländische Staatsangehörige	135	11,7 %
Altersstruktur		
0 bis 5 Jahre	81	7,0 %
6 bis 14 Jahre	96	8,4 %
15 bis 24 Jahre	109	9,5 %
25 bis 64 Jahre	639	55,6 %
65 Jahre und älter	224	19,5 %
Durchschnittsalter	43,0	
Entwicklung 2018 bis 2023		
Geborene minus Gestorbene	+ 30	
Zuzüge minus Wegzüge ¹⁾	- 5	

Quelle: Land Salzburg ¹⁾inkl. Statistische Korrektur

Bildung & Erwerbstätigkeit

Höchste abgeschlossene Ausbildung



15- bis 64-Jährige per 31.10.2020	766	
Pflichtschule	132	17,2 %
Lehre	360	47,0 %
berufsbildende mittlere Schule	135	17,6 %
Matura, Kolleg	88	11,5 %
Hochschule, Universität	51	6,7 %

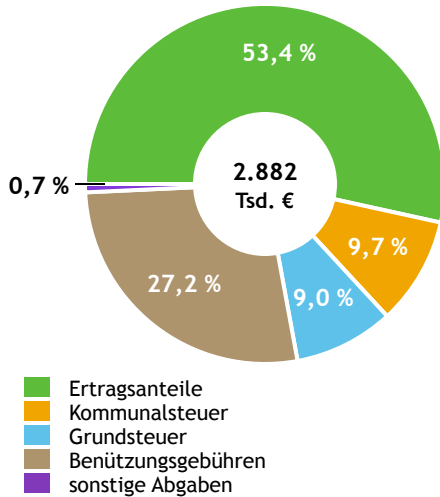
Erwerbspersonen 15 Jahre und älter	628	
Selbständige, Mithelfende	109	17,4 %
Unselbständige	473	75,3 %
Arbeitslose	46	7,3 %
Erwerbsquote in % ¹⁾	80,0	

Erwerbsspendler:innen		
Einpendler:innen ²⁾		157
Auspender:innen		335

Quelle: Statistik Austria ¹⁾15 bis 64 Jahre ²⁾ohne Ausland

Gemeindefinanzen

Steuereinnahmen 2021



Gemeindefinanzen 2021

(in 1.000 €)

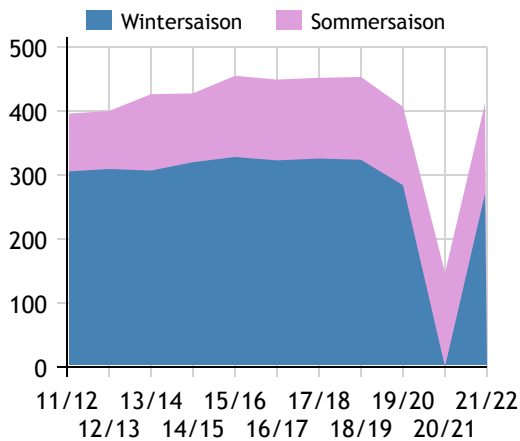
voranschlagswirksame Gebarung		
Einzahlungen	4.502	
Auszahlungen	4.772	
nicht-voranschlagswirksame Gebarung		
Einzahlungen	1.495	
Auszahlungen	1.674	
Steuereinnahmen, Gebühren, Abgaben¹⁾	2.882	
Ertragsanteile	1.540	53,4 %
Kommunalsteuer	280	9,7 %
Grundsteuer	258	9,0 %
Benützungsgebühren	784	27,2 %
sonstige Abgaben ¹⁾	20	0,7 %

Quelle: Statistik Austria ¹⁾ ohne Fremdenverkehrsabgabe

Tourismus

Nächtigungen 2011/12 bis 2021/22

(in 1.000)



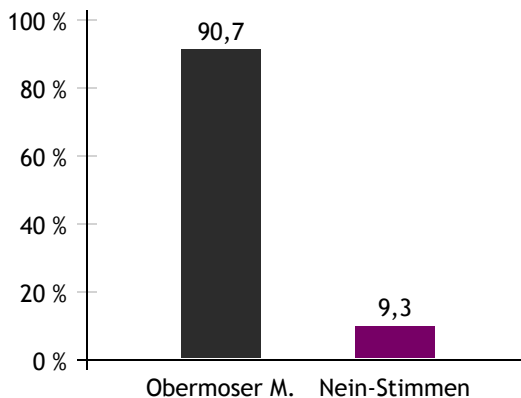
Tourismusjahr 2021/22

Ankünfte	69.941	
Wintersaison	42.651	61,0 %
Sommersaison	27.290	39,0 %
Übernachtungen	411.803	
Wintersaison	270.402	65,7 %
Sommersaison	141.401	34,3 %
Nächtigungen je Einwohner:in	363,5	
Betten¹⁾		
Wintersaison	4.486	
Sommersaison	4.586	
Bettenauslastung in %¹⁾		
Wintersaison	33,2	
Sommersaison	16,0	

Quelle: Land Salzburg ¹⁾ ohne Campingplätze

Gemeindewahlen

Bürgermeisterwahl 2024



Bürgermeister
Obermoser Michael ÖVP

Gemeindevertretungswahl 2024

Wahlberechtigte	985	
Wahlbeteiligung	75,3 %	
	Stimmen	Mandate
ÖVP	63,1 %	8
FPÖ	21,8 %	3
SPÖ	15,1 %	2

Quelle: Land Salzburg