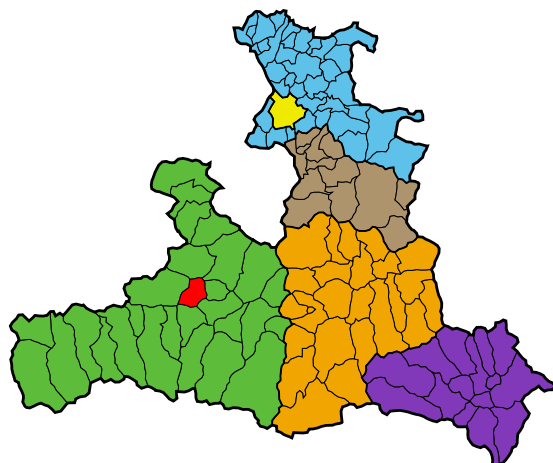


Gemeinde Viehhofen



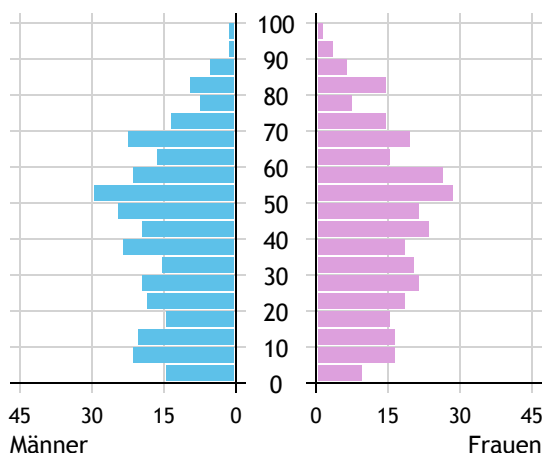
Allgemeines	
Seehöhe	856 m
Katasterfläche	38,6 km ²
Dauersiedlungsraum	3,9 km ²
landwirtschaftliche Nutzfläche	2,9 km ²
Bevölkerung je km ²	15,0
höchste Erhebung	Oberer Gernkogel
Höhe	2.175 m
Entfernung zum Bezirkshauptort	13 km
Entfernung zur Landeshauptstadt	84 km
Politisches	
Politischer Bezirk	Zell am See
Gerichtsbezirk	Saalfelden

Quellen: Statistik Austria, Sagis

Bevölkerung

Bevölkerungspyramide

Alter in Jahren

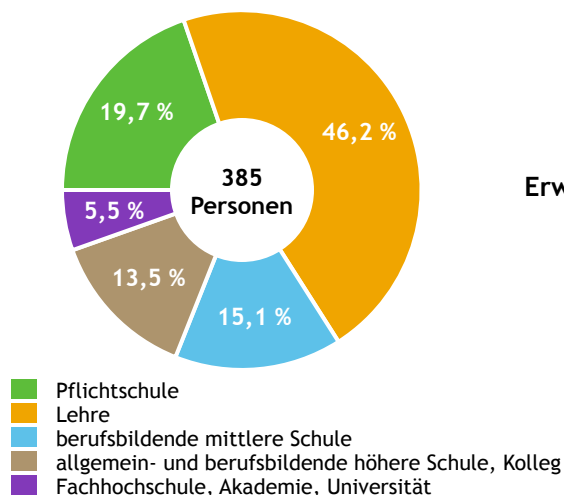


Bevölkerung per 1.1.2023	581
Männer	291 50,1 %
Frauen	290 49,9 %
ausländische Staatsangehörige	87 15,0 %
Altersstruktur	
0 bis 5 Jahre	25 4,3 %
6 bis 14 Jahre	65 11,2 %
15 bis 24 Jahre	61 10,5 %
25 bis 64 Jahre	322 55,4 %
65 Jahre und älter	108 18,6 %
Durchschnittsalter	42,5
Entwicklung 2018 bis 2023	
Geborene minus Gestorbene	- 22
Zuzüge minus Wegzüge ¹⁾	+ 1
	- 23

Quelle: Land Salzburg ¹⁾inkl. Statistische Korrektur

Bildung & Erwerbstätigkeit

Höchste abgeschlossene Ausbildung



15- bis 64-Jährige per 31.10.2020	385
Pflichtschule	76 19,7 %
Lehre	178 46,2 %
berufsbildende mittlere Schule	58 15,1 %
Matura, Kolleg	52 13,5 %
Hochschule, Universität	21 5,5 %

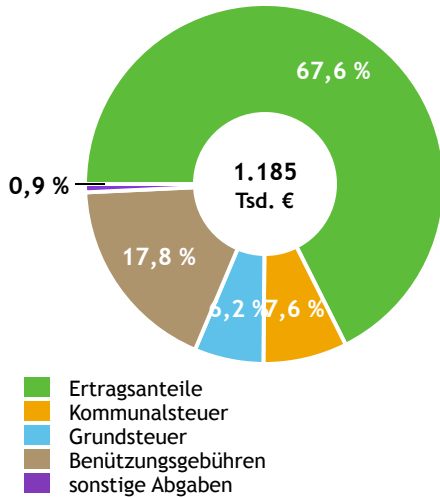
Erwerbspersonen 15 Jahre und älter	306
Selbständige, Mithelfende	48 15,7 %
Unselbständige	227 74,2 %
Arbeitslose	31 10,1 %
Erwerbsquote in % ¹⁾	78,2

Erwerbspendler:innen	
Einpendler:innen ²⁾	44
Auspender:innen	191

Quelle: Statistik Austria ¹⁾15 bis 64 Jahre ²⁾ohne Ausland

Gemeindefinanzen

Steuereinnahmen 2021



Gemeindefinanzen 2021

(in 1.000 €)

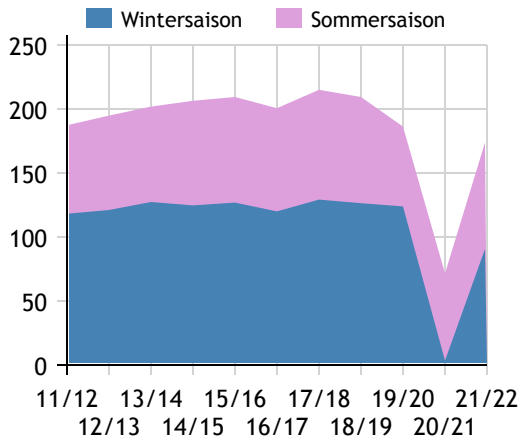
voranschlagswirksame Gebarung		
Einzahlungen	4.053	
Auszahlungen	4.103	
nicht-voranschlagswirksame Gebarung		
Einzahlungen	387	
Auszahlungen	376	
Steuereinnahmen, Gebühren, Abgaben¹⁾	1.185	
Ertragsanteile	801	67,6 %
Kommunalsteuer	90	7,6 %
Grundsteuer	74	6,2 %
Benützungsgebühren	211	17,8 %
sonstige Abgaben ¹⁾	10	0,9 %

Quelle: Statistik Austria ¹⁾ ohne Fremdenverkehrsabgabe

Tourismus

Nächtigungen 2011/12 bis 2021/22

(in 1.000)



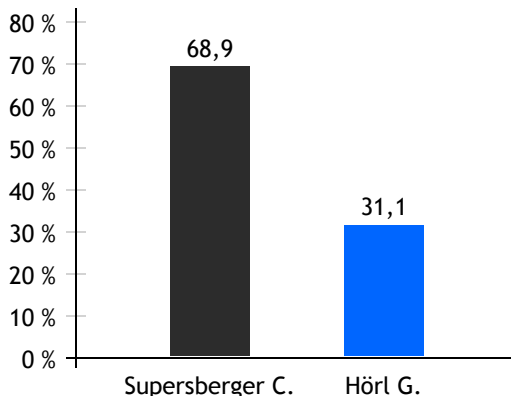
Tourismusjahr 2021/22

Ankünfte	28.126	
Wintersaison	14.244	50,6 %
Sommersaison	13.882	49,4 %
Übernachtungen	173.765	
Wintersaison	90.645	52,2 %
Sommersaison	83.120	47,8 %
Nächtigungen je Einwohner:in	295,0	
Betten¹⁾		
Wintersaison	1.616	
Sommersaison	1.487	
Bettenauslastung in %¹⁾		
Wintersaison	29,6	
Sommersaison	29,1	

Quelle: Land Salzburg ¹⁾ ohne Campingplätze

Gemeindewahlen

Bürgermeisterwahl 2024



Bürgermeisterin
Supersberger Caroline ÖVP

Gemeindevertretungswahl 2024

Wahlberechtigte	485	
Wahlbeteiligung	76,7 %	
	Stimmen	Mandate
ÖVP	67,5 %	6
FPÖ	32,5 %	3

Quelle: Land Salzburg