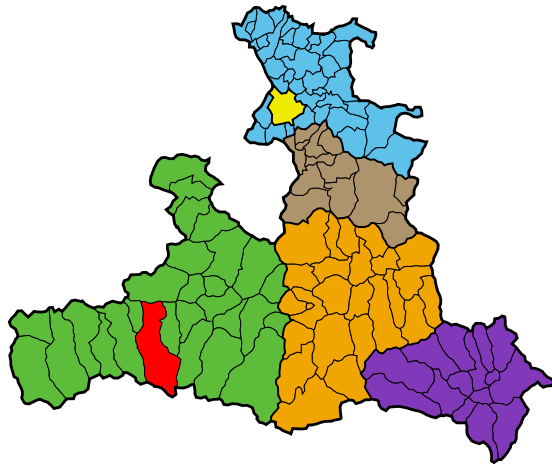


Gemeinde Uttendorf

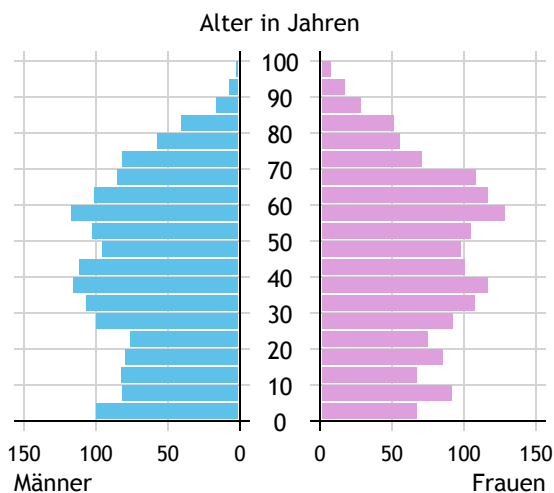


Allgemeines	
Seehöhe	804 m
Katasterfläche	168,0 km ²
Dauersiedlungsraum	19,8 km ²
landwirtschaftliche Nutzfläche	15,4 km ²
Bevölkerung je km ²	18,2
höchste Erhebung	Johannisberg
Höhe	3.452 m
Entfernung zum Bezirkshauptort	19 km
Entfernung zur Landeshauptstadt	112 km
Politisches	
Politischer Bezirk	Zell am See
Gerichtsbezirk	Zell am See

Quellen: Statistik Austria, Sagis

Bevölkerung

Bevölkerungspyramide

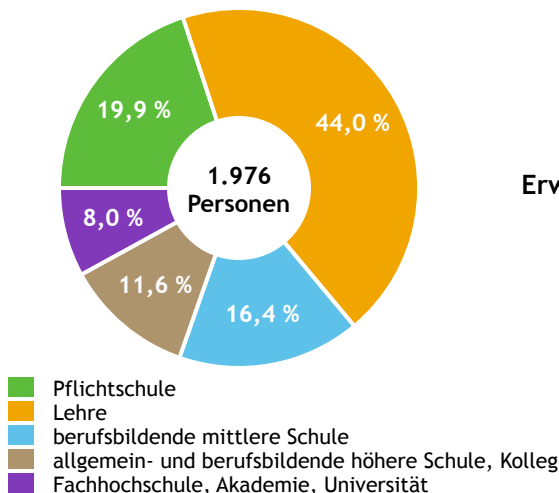


Bevölkerung per 1.1.2023	3.051	
Männer	1.511	49,5 %
Frauen	1.540	50,5 %
ausländische Staatsangehörige	344	11,3 %
Altersstruktur	3.051	
0 bis 5 Jahre	198	6,5 %
6 bis 14 Jahre	277	9,1 %
15 bis 24 Jahre	306	10,0 %
25 bis 64 Jahre	1.674	54,9 %
65 Jahre und älter	596	19,5 %
Durchschnittsalter	42,7	
Entwicklung 2018 bis 2023	+ 69	
Geborene minus Gestorbene	+ 5	
Zuzüge minus Wegzüge ¹⁾	+ 64	

Quelle: Land Salzburg ¹⁾inkl. Statistische Korrektur

Bildung & Erwerbstätigkeit

Höchste abgeschlossene Ausbildung



15- bis 64-Jährige per 31.10.2020	1.976	
Pflichtschule	394	19,9 %
Lehre	869	44,0 %
berufsbildende mittlere Schule	325	16,4 %
Matura, Kolleg	230	11,6 %
Hochschule, Universität	158	8,0 %

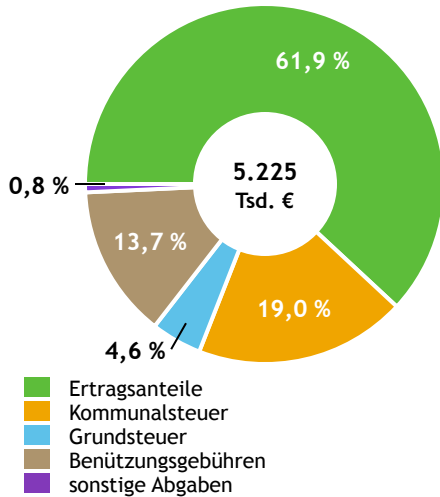
Erwerbspersonen 15 Jahre und älter	1.578	
Selbständige, Mithelfende	205	13,0 %
Unselbständige	1.315	83,3 %
Arbeitslose	58	3,7 %
Erwerbsquote in % ¹⁾	78,7	

Erwerbsspendler:innen	
Einpendler:innen ²⁾	410
Auspender:innen	949

Quelle: Statistik Austria ¹⁾15 bis 64 Jahre ²⁾ohne Ausland

Gemeindefinanzen

Steuereinnahmen 2021



Gemeindefinanzen 2021

(in 1.000 €)

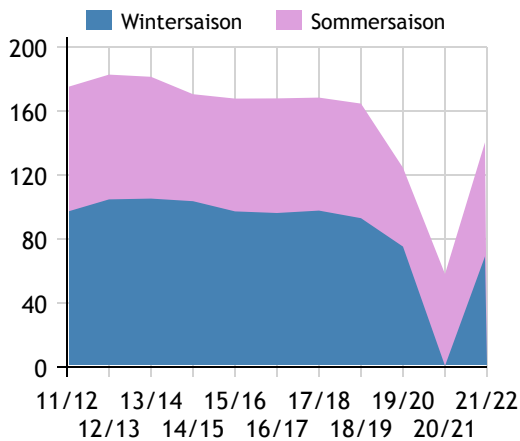
voranschlagswirksame Gebarung		
Einzahlungen	7.918	
Auszahlungen	8.050	
nicht-voranschlagswirksame Gebarung		
Einzahlungen	2.121	
Auszahlungen	2.183	
Steuereinnahmen, Gebühren, Abgaben¹⁾	5.225	
Ertragsanteile	3.236	61,9 %
Kommunalsteuer	994	19,0 %
Grundsteuer	238	4,6 %
Benützungsgebühren	714	13,7 %
sonstige Abgaben ¹⁾	44	0,8 %

Quelle: Statistik Austria ¹⁾ ohne Fremdenverkehrsabgabe

Tourismus

Nächtigungen 2011/12 bis 2021/22

(in 1.000)



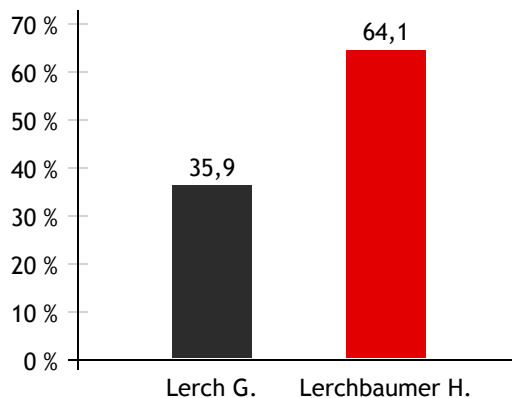
Tourismusjahr 2021/22

Ankünfte	31.243	
Wintersaison	13.992	44,8 %
Sommersaison	17.251	55,2 %
Übernachtungen	140.370	
Wintersaison	69.066	49,2 %
Sommersaison	71.304	50,8 %
Nächtigungen je Einwohner:in	46,6	
Betten¹⁾		
Wintersaison	1.517	
Sommersaison	1.497	
Bettenauslastung in %¹⁾		
Wintersaison	25,2	
Sommersaison	25,8	

Quelle: Land Salzburg ¹⁾ ohne Campingplätze

Gemeindewahlen

Bürgermeisterwahl 2024



Bürgermeister
Lerchbaumer Hannes SPÖ

Gemeindevertretungswahl 2024

Wahlberechtigte	2.488	
Wahlbeteiligung	71,7 %	
	Stimmen	Mandate
ÖVP	34,7 %	7
FPÖ	18,8 %	3
SPÖ	46,5 %	9

Quelle: Land Salzburg