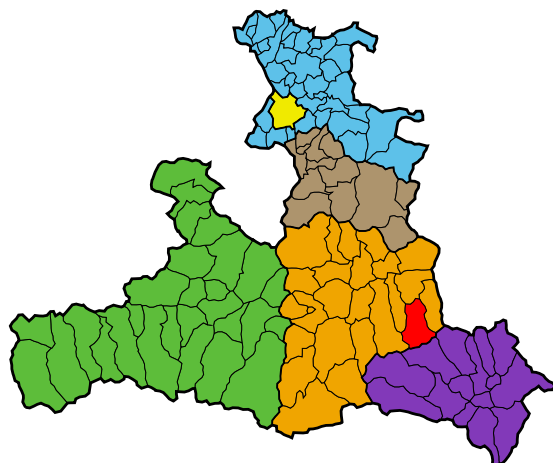


Gemeinde Untertauern

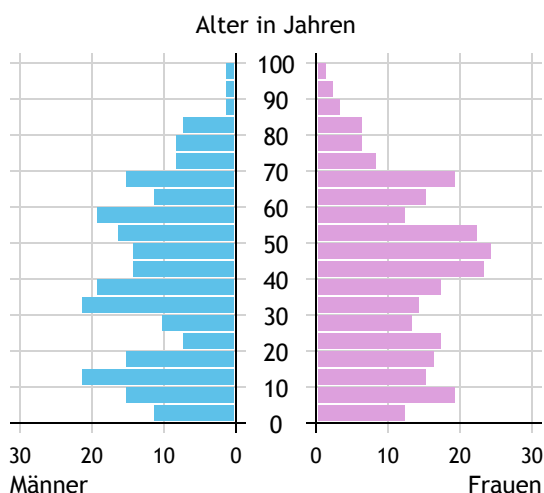


Allgemeines	
Seehöhe	1.010 m
Katasterfläche	71,7 km ²
Dauersiedlungsraum	2,9 km ²
landwirtschaftliche Nutzfläche	2,2 km ²
Bevölkerung je km ²	6,4
höchste Erhebung	Großer Pleißlingkeil
Höhe	2.501 m
Entfernung zum Bezirkshauptort	37 km
Entfernung zur Landeshauptstadt	82 km
Politisches	
Politischer Bezirk	Sankt Johann i.Pg.
Gerichtsbezirk	Sankt Johann i.Pg.

Quellen: Statistik Austria, Sagis

Bevölkerung

Bevölkerungspyramide

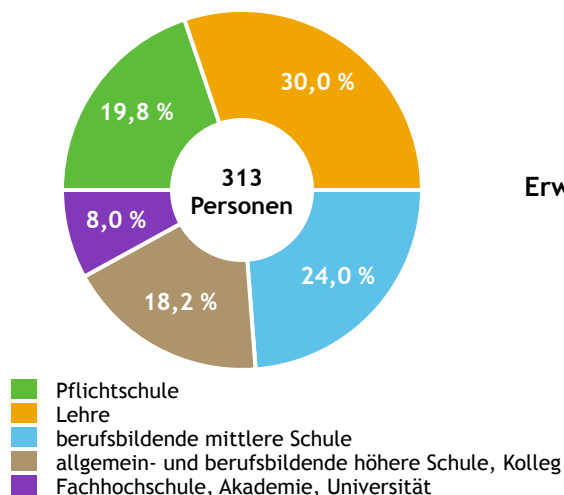


Bevölkerung per 1.1.2023	458	
Männer	214	46,7 %
Frauen	244	53,3 %
ausländische Staatsangehörige	69	15,1 %
Altersstruktur		458
0 bis 5 Jahre	29	6,3 %
6 bis 14 Jahre	58	12,7 %
15 bis 24 Jahre	51	11,1 %
25 bis 64 Jahre	248	54,1 %
65 Jahre und älter	72	15,7 %
Durchschnittsalter	39,8	
Entwicklung 2018 bis 2023		- 8
Geborene minus Gestorbene	+ 13	
Zuzüge minus Wegzüge ¹⁾	- 21	

Quelle: Land Salzburg ¹⁾inkl. Statistische Korrektur

Bildung & Erwerbstätigkeit

Höchste abgeschlossene Ausbildung



15- bis 64-Jährige per 31.10.2020	313	
Pflichtschule	62	19,8 %
Lehre	94	30,0 %
berufsbildende mittlere Schule	75	24,0 %
Matura, Kolleg	57	18,2 %
Hochschule, Universität	25	8,0 %

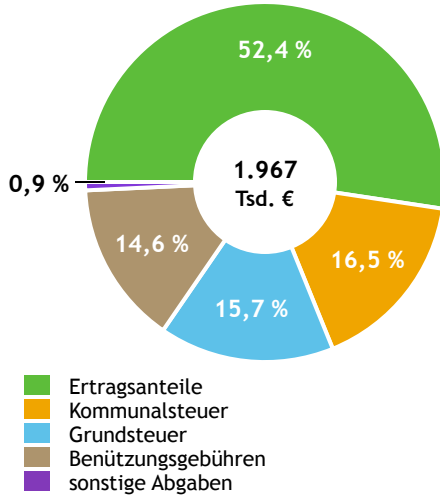
Erwerbspersonen 15 Jahre und älter	262	
Selbständige, Mithelfende	71	27,1 %
Unselbständige	165	63,0 %
Arbeitslose	26	9,9 %
Erwerbsquote in % ¹⁾	80,5	

Erwerbsspendler:innen	
Einpendler:innen ²⁾	203
Auspender:innen	108

Quelle: Statistik Austria ¹⁾15 bis 64 Jahre ²⁾ohne Ausland

Gemeindefinanzen

Steuereinnahmen 2021



Gemeindefinanzen 2021

(in 1.000 €)

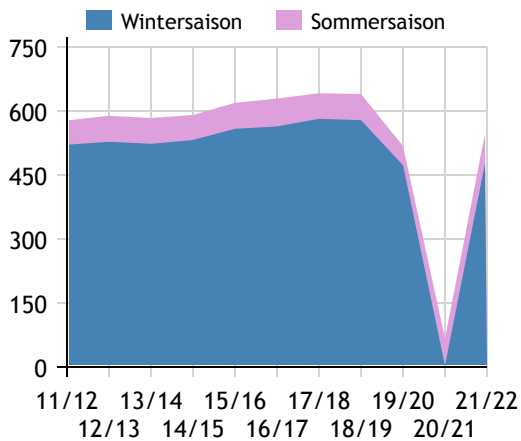
voranschlagswirksame Gebarung		
Einzahlungen	3.114	
Auszahlungen	3.797	
nicht-voranschlagswirksame Gebarung		
Einzahlungen	808	
Auszahlungen	827	
Steuereinnahmen, Gebühren, Abgaben¹⁾	1.967	
Ertragsanteile	1.031	52,4 %
Kommunalsteuer	324	16,5 %
Grundsteuer	310	15,7 %
Benützungsgebühren	286	14,6 %
sonstige Abgaben ¹⁾	17	0,9 %

Quelle: Statistik Austria ¹⁾ ohne Fremdenverkehrsabgabe

Tourismus

Nächtigungen 2011/12 bis 2021/22

(in 1.000)



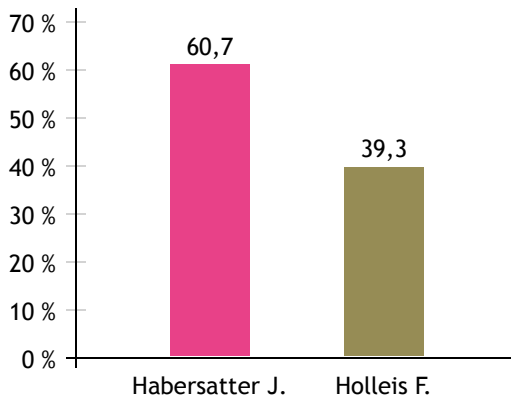
Tourismusjahr 2021/22

Ankünfte	113.765	
Wintersaison	96.497	84,8 %
Sommersaison	17.268	15,2 %
Übernachtungen	546.731	
Wintersaison	477.141	87,3 %
Sommersaison	69.590	12,7 %
Nächtigungen je Einwohner:in	1.212,3	
Betten¹⁾		
Wintersaison	5.498	
Sommersaison	1.809	
Bettenauslastung in %¹⁾		
Wintersaison	47,9	
Sommersaison	20,9	

Quelle: Land Salzburg ¹⁾ ohne Campingplätze

Gemeindewahlen

Bürgermeisterwahl 2024



Bürgermeister
Habersatter Johann LH

Gemeindevertretungswahl 2024

Wahlberechtigte	368	
Wahlbeteiligung	85,1 %	
	Stimmen	Mandate
ÖVP	35,2 %	3
FPÖ	14,0 %	1
LH	26,7 %	3
GFUO	24,1 %	2

Quelle: Land Salzburg