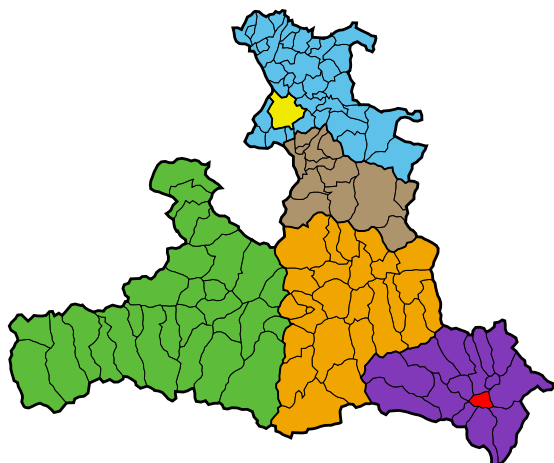


# Gemeinde Unternberg

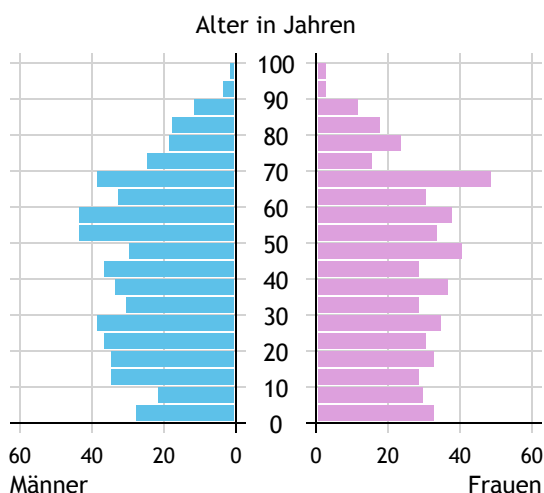


<b>Allgemeines</b>	
Seehöhe	1.025 m
Katasterfläche	19,0 km <sup>2</sup>
Dauersiedlungsraum	6,7 km <sup>2</sup>
landwirtschaftliche Nutzfläche	6,3 km <sup>2</sup>
Bevölkerung je km <sup>2</sup>	55,0
höchste Erhebung	Hochkopf
Höhe	1.779 m
Entfernung zum Bezirkshauptort	8 km
Entfernung zur Landeshauptstadt	117 km
<b>Politisches</b>	
Politischer Bezirk	Tamsweg
Gerichtsbezirk	Tamsweg

Quellen: Statistik Austria, Sagis

## Bevölkerung

### Bevölkerungspyramide

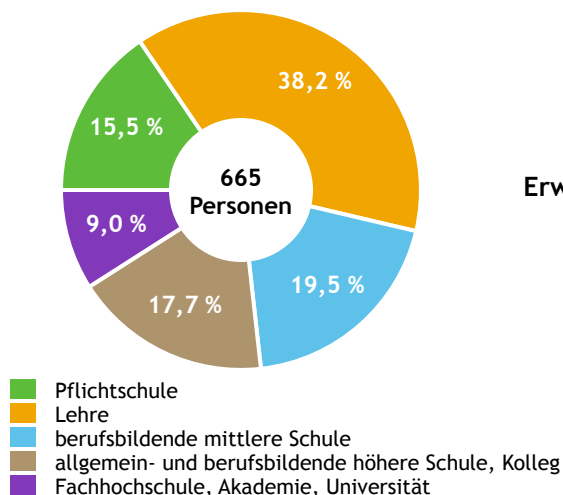


<b>Bevölkerung per 1.1.2023</b>	<b>1.043</b>	
Männer	528	50,6 %
Frauen	515	49,4 %
ausländische Staatsangehörige	61	5,8 %
<b>Altersstruktur</b>	<b>1.043</b>	
0 bis 5 Jahre	69	6,6 %
6 bis 14 Jahre	96	9,2 %
15 bis 24 Jahre	128	12,3 %
25 bis 64 Jahre	534	51,2 %
65 Jahre und älter	216	20,7 %
Durchschnittsalter	42,2	
<b>Entwicklung 2018 bis 2023</b>	<b>+ 8</b>	
Geborene minus Gestorbene	+ 8	
Zuzüge minus Wegzüge <sup>1)</sup>	± 0	

Quelle: Land Salzburg <sup>1)</sup>inkl. Statistische Korrektur

## Bildung & Erwerbstätigkeit

### Höchste abgeschlossene Ausbildung



<b>15- bis 64-Jährige per 31.10.2020</b>	<b>665</b>	
Pflichtschule	103	15,5 %
Lehre	254	38,2 %
berufsbildende mittlere Schule	130	19,5 %
Matura, Kolleg	118	17,7 %
Hochschule, Universität	60	9,0 %

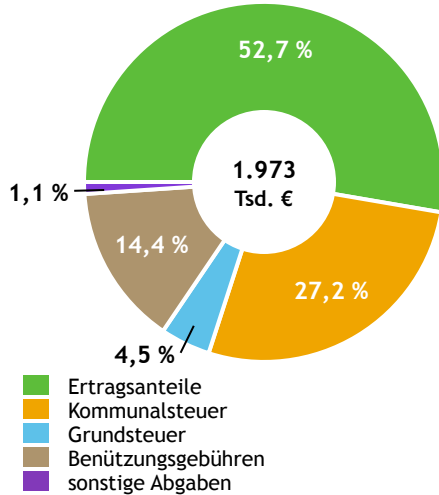
<b>Erwerbspersonen 15 Jahre und älter</b>	<b>524</b>	
Selbständige, Mithelfende	78	14,9 %
Unselbständige	425	81,1 %
Arbeitslose	21	4,0 %
Erwerbsquote in % <sup>1)</sup>	77,3	

<b>Erwerbsspendler:innen</b>	
Einpendler:innen <sup>2)</sup>	389
Auspender:innen	340

Quelle: Statistik Austria <sup>1)</sup>15 bis 64 Jahre <sup>2)</sup>ohne Ausland

# Gemeindefinanzen

Steuereinnahmen 2021



Gemeindefinanzen 2021

(in 1.000 €)

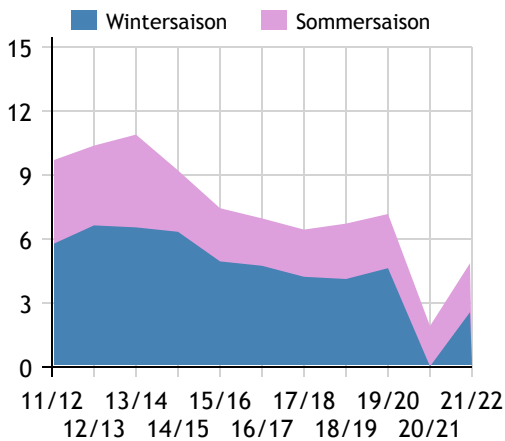
<b>voranschlagswirksame Gebarung</b>		
Einzahlungen	3.715	
Auszahlungen	3.525	
<b>nicht-voranschlagswirksame Gebarung</b>		
Einzahlungen	981	
Auszahlungen	1.002	
<b>Steuereinnahmen, Gebühren, Abgaben<sup>1)</sup></b>	<b>1.973</b>	
Ertragsanteile	1.040	52,7 %
Kommunalsteuer	537	27,2 %
Grundsteuer	89	4,5 %
Benützungsgebühren	284	14,4 %
sonstige Abgaben <sup>1)</sup>	22	1,1 %

Quelle: Statistik Austria <sup>1)</sup> ohne Fremdenverkehrsabgabe

# Tourismus

Nächtigungen 2011/12 bis 2021/22

(in 1.000)



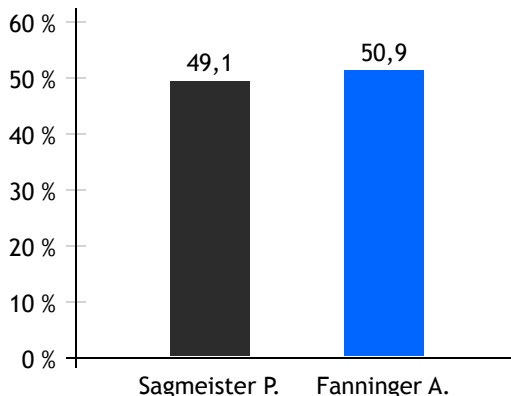
Tourismusjahr 2021/22

<b>Ankünfte</b>	<b>935</b>	
Wintersaison	509	54,4 %
Sommersaison	426	45,6 %
<b>Übernachtungen</b>	<b>4.867</b>	
Wintersaison	2.568	52,8 %
Sommersaison	2.299	47,2 %
Nächtigungen je Einwohner:in	4,9	
<b>Betten<sup>1)</sup></b>		
Wintersaison	141	
Sommersaison	141	
<b>Bettenauslastung in %<sup>1)</sup></b>		
Wintersaison	10,1	
Sommersaison	8,9	

Quelle: Land Salzburg <sup>1)</sup> ohne Campingplätze

# Gemeindewahlen

Bürgermeisterwahl 2024



Bürgermeister

Fanninger Andreas      FPÖ

Gemeindevertretungswahl 2024

Wahlberechtigte	854	
Wahlbeteiligung	84,8 %	
	Stimmen	Mandate
ÖVP	46,7 %	6
FPÖ	40,7 %	6
SPÖ	12,7 %	1

Quelle: Land Salzburg