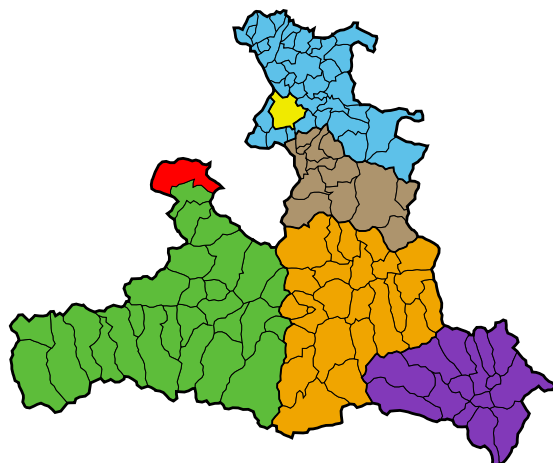


# Gemeinde Unken

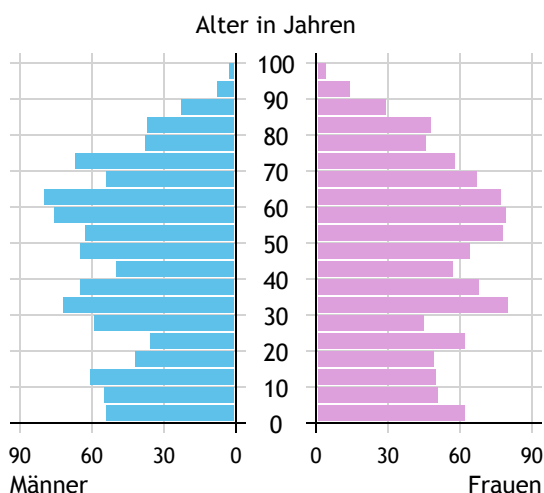


<b>Allgemeines</b>	
Seehöhe	563 m
Katasterfläche	108,8 km <sup>2</sup>
Dauersiedlungsraum	8,9 km <sup>2</sup>
landwirtschaftliche Nutzfläche	9,6 km <sup>2</sup>
Bevölkerung je km <sup>2</sup>	18,5
höchste Erhebung	Großes Häuslhorn
Höhe	2.284 m
Entfernung zum Bezirkshauptort	49 km
Entfernung zur Landeshauptstadt	37 km
<b>Politisches</b>	
Politischer Bezirk	Zell am See
Gerichtsbezirk	Saalfelden

Quellen: Statistik Austria, Sagis

## Bevölkerung

### Bevölkerungspyramide

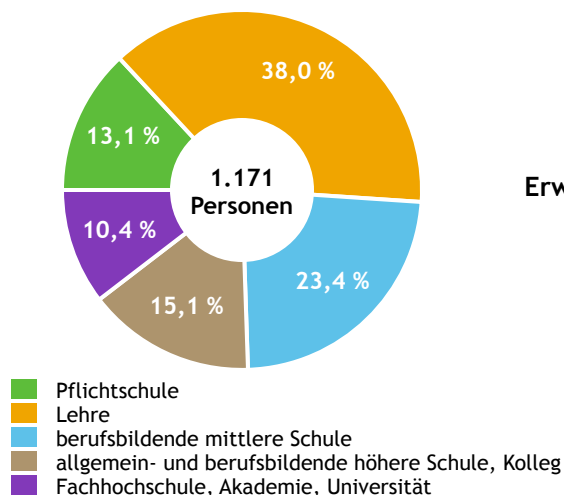


<b>Bevölkerung per 1.1.2023</b>	<b>2.016</b>	
Männer	968	48,0 %
Frauen	1.048	52,0 %
ausländische Staatsangehörige	294	14,6 %
<b>Altersstruktur</b>		<b>2.016</b>
0 bis 5 Jahre	133	6,6 %
6 bis 14 Jahre	188	9,3 %
15 bis 24 Jahre	181	9,0 %
25 bis 64 Jahre	1.046	51,9 %
65 Jahre und älter	468	23,2 %
Durchschnittsalter	44,5	
<b>Entwicklung 2018 bis 2023</b>		<b>+ 62</b>
Geborene minus Gestorbene	+ 50	
Zuzüge minus Wegzüge <sup>1)</sup>	+ 12	

Quelle: Land Salzburg <sup>1)</sup>inkl. Statistische Korrektur

## Bildung & Erwerbstätigkeit

### Höchste abgeschlossene Ausbildung



<b>15- bis 64-Jährige per 31.10.2020</b>	<b>1.171</b>	
Pflichtschule	153	13,1 %
Lehre	445	38,0 %
berufsbildende mittlere Schule	274	23,4 %
Matura, Kolleg	177	15,1 %
Hochschule, Universität	122	10,4 %

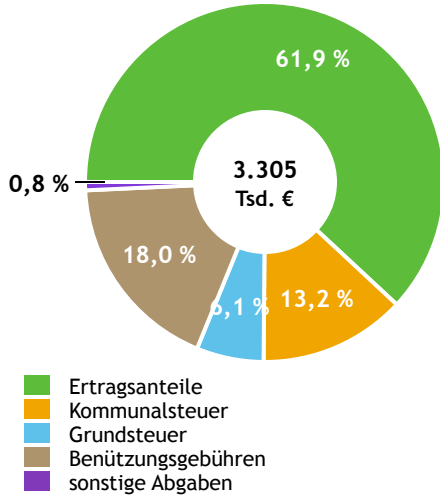
<b>Erwerbspersonen 15 Jahre und älter</b>	<b>962</b>	
Selbständige, Mithelfende	134	13,9 %
Unselbständige	806	83,8 %
Arbeitslose	22	2,3 %
Erwerbsquote in % <sup>1)</sup>	79,4	

<b>Erwerbspendler:innen</b>	
Einpendler:innen <sup>2)</sup>	244
Auspendler:innen	468

Quelle: Statistik Austria <sup>1)</sup>15 bis 64 Jahre <sup>2)</sup>ohne Ausland

# Gemeindefinanzen

## Steuereinnahmen 2021



## Gemeindefinanzen 2021

(in 1.000 €)

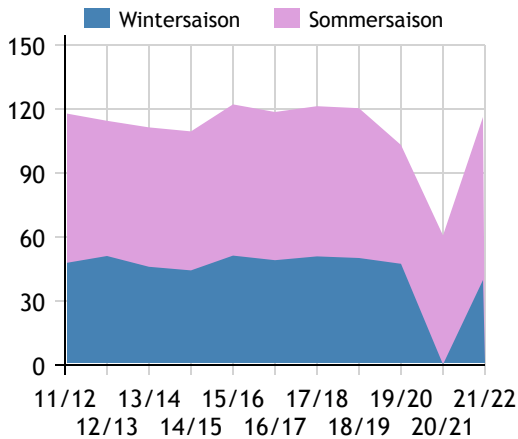
<b>voranschlagswirksame Gebarung</b>		
Einzahlungen	4.928	
Auszahlungen	4.618	
<b>nicht-voranschlagswirksame Gebarung</b>		
Einzahlungen	1.809	
Auszahlungen	1.841	
<b>Steuereinnahmen, Gebühren, Abgaben<sup>1)</sup></b>	<b>3.305</b>	
Ertragsanteile	2.047	61,9 %
Kommunalsteuer	436	13,2 %
Grundsteuer	200	6,1 %
Benützungsgebühren	596	18,0 %
sonstige Abgaben <sup>1)</sup>	26	0,8 %

Quelle: Statistik Austria <sup>1)</sup> ohne Fremdenverkehrsabgabe

# Tourismus

## Nächtigungen 2011/12 bis 2021/22

(in 1.000)



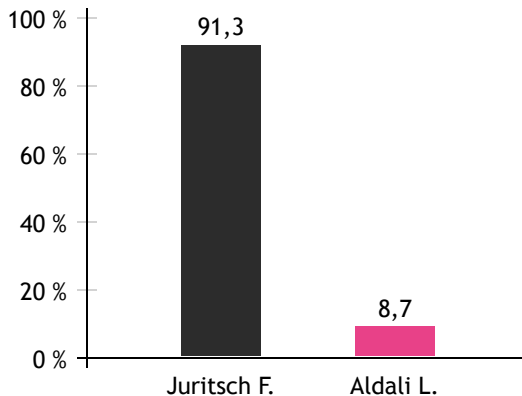
## Tourismusjahr 2021/22

<b>Ankünfte</b>	<b>26.812</b>	
Wintersaison	8.733	32,6 %
Sommersaison	18.079	67,4 %
<b>Übernachtungen</b>	<b>116.233</b>	
Wintersaison	39.870	34,3 %
Sommersaison	76.363	65,7 %
Nächtigungen je Einwohner:in	59,0	
<b>Betten<sup>1)</sup></b>		
Wintersaison	822	
Sommersaison	838	
<b>Bettenauslastung in %<sup>1)</sup></b>		
Wintersaison	26,8	
Sommersaison	49,5	

Quelle: Land Salzburg <sup>1)</sup> ohne Campingplätze

# Gemeindewahlen

## Bürgermeisterwahl 2024



**Bürgermeister**  
Juritsch Florian      ÖVP

## Gemeindevertretungswahl 2024

Wahlberechtigte	1.665	
Wahlbeteiligung	77,8 %	
	Stimmen	Mandate
ÖVP	47,5 %	8
FPÖ	37,5 %	7
BLU	15,0 %	2

Quelle: Land Salzburg