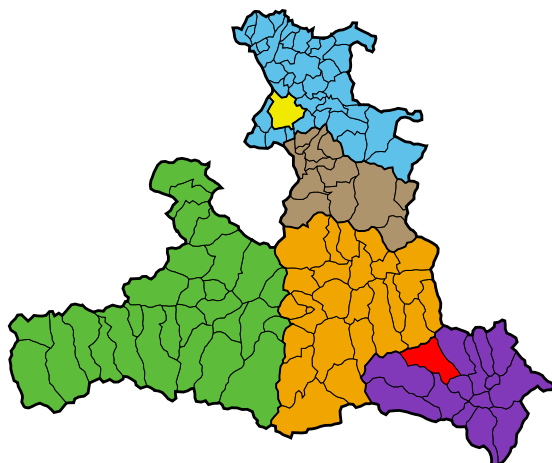


# Gemeinde Tweng

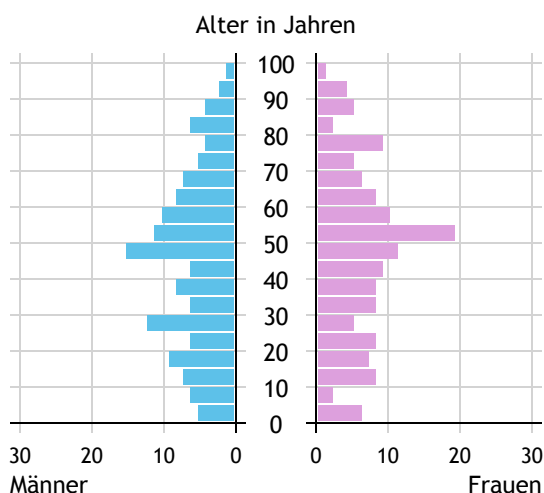


<b>Allgemeines</b>	
Seehöhe	1.233 m
Katasterfläche	86,5 km <sup>2</sup>
Dauersiedlungsraum	2,3 km <sup>2</sup>
landwirtschaftliche Nutzfläche	2,3 km <sup>2</sup>
Bevölkerung je km <sup>2</sup>	2,8
höchste Erhebung (120 m östlich des vermeintlichen Gipfels)	Hochfeind Ostgipfel
Höhe	2.690 m
Entfernung zum Bezirkshauptort	26 km
Entfernung zur Landeshauptstadt	93 km
<b>Politisches</b>	
Politischer Bezirk	Tamsweg
Gerichtsbezirk	Tamsweg

Quellen: Statistik Austria, Sagis

## Bevölkerung

### Bevölkerungspyramide

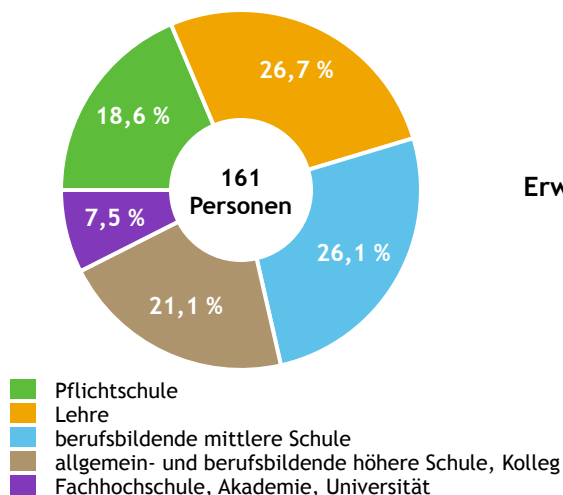


<b>Bevölkerung per 1.1.2023</b>	<b>239</b>	
Männer	118	49,4 %
Frauen	121	50,6 %
ausländische Staatsangehörige	47	19,7 %
<b>Altersstruktur</b>		<b>239</b>
0 bis 5 Jahre	10	4,2 %
6 bis 14 Jahre	18	7,5 %
15 bis 24 Jahre	26	10,9 %
25 bis 64 Jahre	138	57,7 %
65 Jahre und älter	47	19,7 %
Durchschnittsalter	45,2	
<b>Entwicklung 2018 bis 2023</b>		<b>- 37</b>
Geborene minus Gestorbene	- 2	
Zuzüge minus Wegzüge <sup>1)</sup>	- 35	

Quelle: Land Salzburg <sup>1)</sup>inkl. Statistische Korrektur

## Bildung & Erwerbstätigkeit

### Höchste abgeschlossene Ausbildung



<b>15- bis 64-Jährige per 31.10.2020</b>	<b>161</b>	
Pflichtschule	30	18,6 %
Lehre	43	26,7 %
berufsbildende mittlere Schule	42	26,1 %
Matura, Kolleg	34	21,1 %
Hochschule, Universität	12	7,5 %

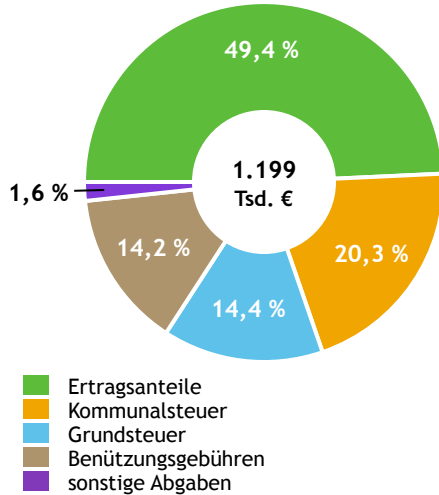
<b>Erwerbspersonen 15 Jahre und älter</b>	<b>125</b>	
Selbständige, Mithelfende	38	30,4 %
Unselbständige	76	60,8 %
Arbeitslose	11	8,8 %
Erwerbsquote in % <sup>1)</sup>	73,3	

<b>Erwerbsspendler:innen</b>	
Einpendler:innen <sup>2)</sup>	186
Auspender:innen	33

Quelle: Statistik Austria <sup>1)</sup>15 bis 64 Jahre <sup>2)</sup>ohne Ausland

# Gemeindefinanzen

## Steuereinnahmen 2021



## Gemeindefinanzen 2021

(in 1.000 €)

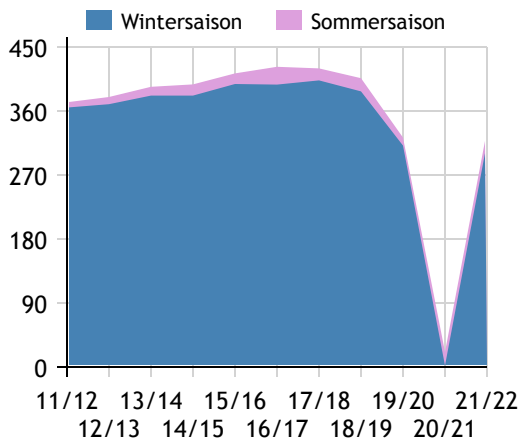
<b>voranschlagswirksame Gebarung</b>		
Einzahlungen	2.427	
Auszahlungen	2.299	
<b>nicht-voranschlagswirksame Gebarung</b>		
Einzahlungen	661	
Auszahlungen	656	
<b>Steuereinnahmen, Gebühren, Abgaben<sup>1)</sup></b>	<b>1.199</b>	
Ertragsanteile	593	49,4 %
Kommunalsteuer	244	20,3 %
Grundsteuer	173	14,4 %
Benützungsgebühren	170	14,2 %
sonstige Abgaben <sup>1)</sup>	19	1,6 %

Quelle: Statistik Austria <sup>1)</sup> ohne Fremdenverkehrsabgabe

# Tourismus

## Nächtigungen 2011/12 bis 2021/22

(in 1.000)



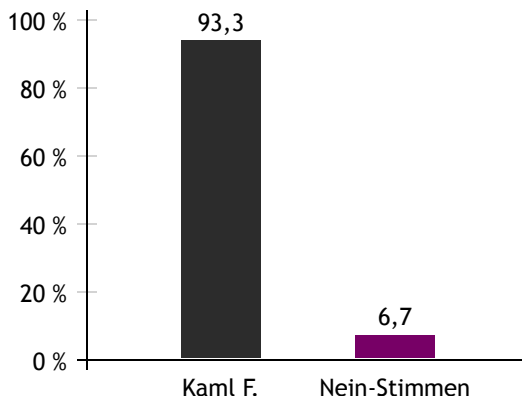
## Tourismusjahr 2021/22

<b>Ankünfte</b>	<b>71.010</b>	
Wintersaison	64.852	91,3 %
Sommersaison	6.158	8,7 %
<b>Übernachtungen</b>	<b>317.849</b>	
Wintersaison	300.663	94,6 %
Sommersaison	17.186	5,4 %
Nächtigungen je Einwohner:in	1.222,5	
<b>Betten<sup>1)</sup></b>		
Wintersaison	3.560	
Sommersaison	898	
<b>Bettenauslastung in %<sup>1)</sup></b>		
Wintersaison	46,7	
Sommersaison	10,4	

Quelle: Land Salzburg <sup>1)</sup> ohne Campingplätze

# Gemeindewahlen

## Bürgermeisterwahl 2024



**Bürgermeister**  
Kaml Franz                      ÖVP

## Gemeindevertretungswahl 2024

Wahlberechtigte	205	
Wahlbeteiligung	69,8 %	
	Stimmen	Mandate
ÖVP	78,7 %	7
FPÖ	21,3 %	2

Quelle: Land Salzburg