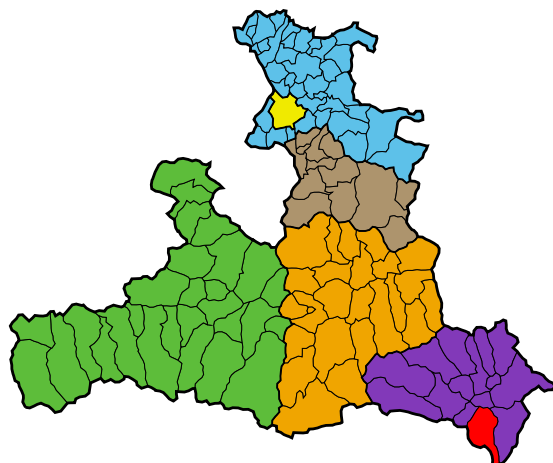


# Gemeinde Thomatal

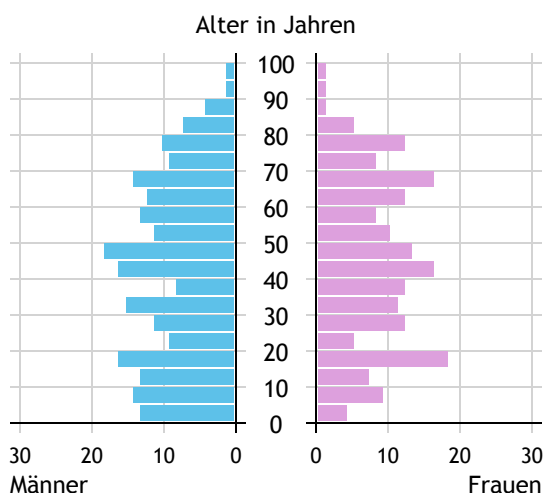


<b>Allgemeines</b>	
Seehöhe	1.046 m
Katasterfläche	75,7 km <sup>2</sup>
Dauersiedlungsraum	4,1 km <sup>2</sup>
landwirtschaftliche Nutzfläche	3,1 km <sup>2</sup>
Bevölkerung je km <sup>2</sup>	4,7
höchste Erhebung	Königsstuhl
Höhe	2.335 m
Entfernung zum Bezirkshauptort	14 km
Entfernung zur Landeshauptstadt	119 km
<b>Politisches</b>	
Politischer Bezirk	Tamsweg
Gerichtsbezirk	Tamsweg

Quellen: Statistik Austria, Sagis

## Bevölkerung

### Bevölkerungspyramide

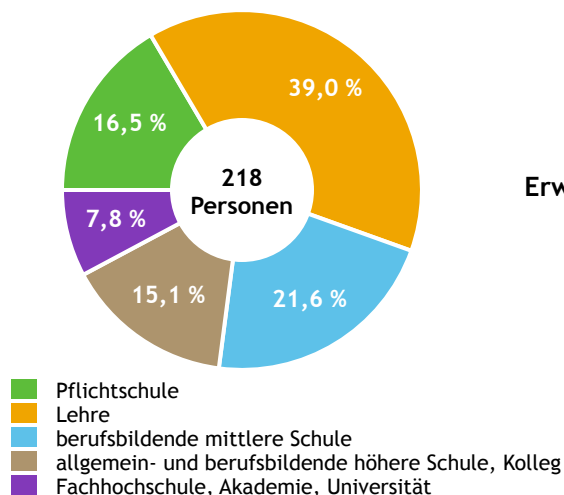


<b>Bevölkerung per 1.1.2023</b>	<b>356</b>	
Männer	195	54,8 %
Frauen	161	45,2 %
ausländische Staatsangehörige	21	5,9 %
<b>Altersstruktur</b>	<b>356</b>	
0 bis 5 Jahre	18	5,1 %
6 bis 14 Jahre	36	10,1 %
15 bis 24 Jahre	44	12,4 %
25 bis 64 Jahre	182	51,1 %
65 Jahre und älter	76	21,3 %
Durchschnittsalter	42,1	
<b>Entwicklung 2018 bis 2023</b>	<b>+ 23</b>	
Geborene minus Gestorbene	+ 8	
Zuzüge minus Wegzüge <sup>1)</sup>	+ 15	

Quelle: Land Salzburg <sup>1)</sup>inkl. Statistische Korrektur

## Bildung & Erwerbstätigkeit

### Höchste abgeschlossene Ausbildung



<b>15- bis 64-Jährige per 31.10.2020</b>	<b>218</b>	
Pflichtschule	36	16,5 %
Lehre	85	39,0 %
berufsbildende mittlere Schule	47	21,6 %
Matura, Kolleg	33	15,1 %
Hochschule, Universität	17	7,8 %

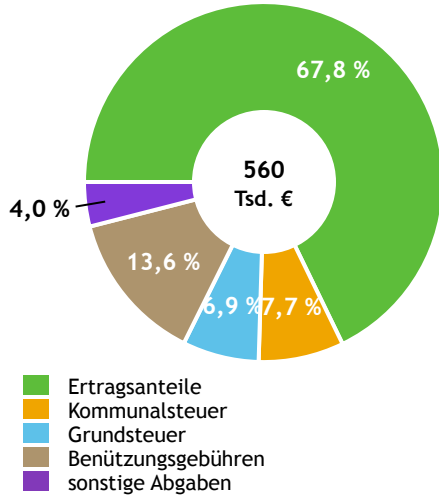
<b>Erwerbspersonen 15 Jahre und älter</b>	<b>179</b>	
Selbständige, Mithelfende	22	12,3 %
Unselbständige	148	82,7 %
Arbeitslose	9	5,0 %
Erwerbsquote in % <sup>1)</sup>	80,3	

<b>Erwerbspendler:innen</b>	
Einpendler:innen <sup>2)</sup>	26
Auspender:innen	125

Quelle: Statistik Austria <sup>1)</sup>15 bis 64 Jahre <sup>2)</sup>ohne Ausland

# Gemeindefinanzen

## Steuereinnahmen 2021



## Gemeindefinanzen 2021

(in 1.000 €)

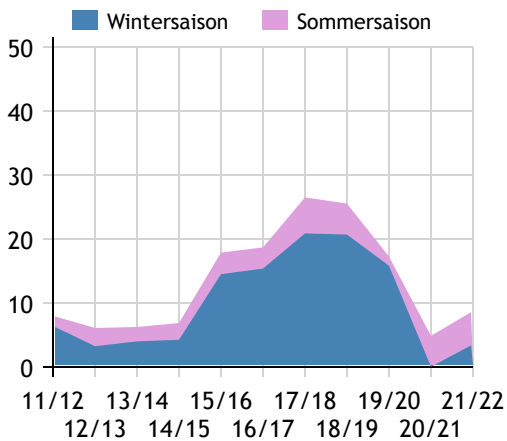
<b>voranschlagswirksame Gebarung</b>		
Einzahlungen	1.345	
Auszahlungen	1.328	
<b>nicht-voranschlagswirksame Gebarung</b>		
Einzahlungen	433	
Auszahlungen	474	
<b>Steuereinnahmen, Gebühren, Abgaben<sup>1)</sup></b>	<b>560</b>	
Ertragsanteile	380	67,8 %
Kommunalsteuer	43	7,7 %
Grundsteuer	38	6,9 %
Benützungsgebühren	76	13,6 %
sonstige Abgaben <sup>1)</sup>	22	4,0 %

Quelle: Statistik Austria <sup>1)</sup> ohne Fremdenverkehrsabgabe

# Tourismus

## Nächtigungen 2011/12 bis 2021/22

(in 1.000)



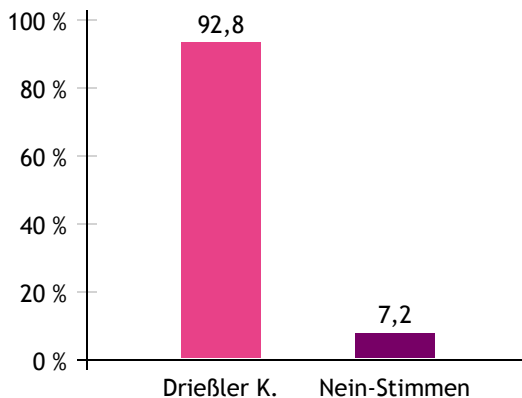
## Tourismusjahr 2021/22

<b>Ankünfte</b>	<b>1.812</b>	
Wintersaison	780	43,0 %
Sommersaison	1.032	57,0 %
<b>Übernachtungen</b>	<b>8.547</b>	
Wintersaison	3.363	39,3 %
Sommersaison	5.184	60,7 %
Nächtigungen je Einwohner:in	24,6	
<b>Betten<sup>1)</sup></b>		
Wintersaison	378	
Sommersaison	382	
<b>Bettenauslastung in %<sup>1)</sup></b>		
Wintersaison	4,9	
Sommersaison	7,4	

Quelle: Land Salzburg <sup>1)</sup> ohne Campingplätze

# Gemeindewahlen

## Bürgermeisterwahl 2024



## Bürgermeister

Drießler Klaus      GFT

## Gemeindevertretungswahl 2024

Wahlberechtigte	279	
Wahlbeteiligung	82,8 %	
GFT	100,0 %	Mandate 9

Quelle: Land Salzburg