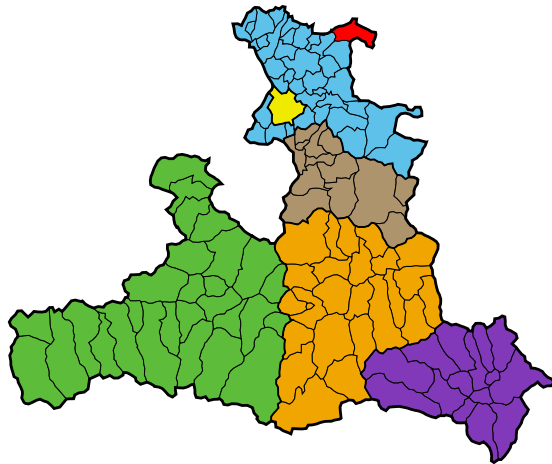


Marktgemeinde Straßwalchen

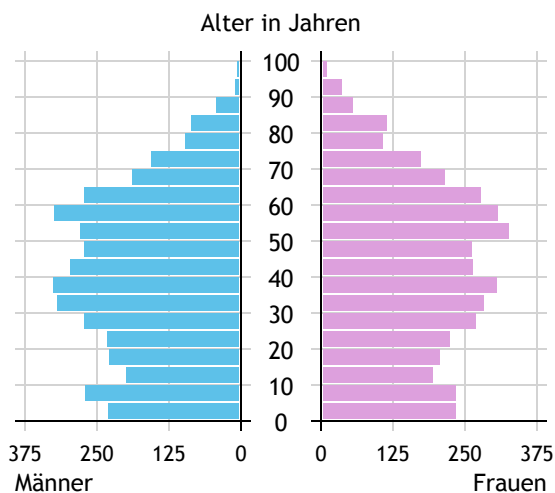


Allgemeines	
Seehöhe	542 m
Katasterfläche	44,5 km ²
Dauersiedlungsraum	36,9 km ²
landwirtschaftliche Nutzfläche	29,7 km ²
Bevölkerung je km ²	179,9
höchste Erhebung	Irrsberg
Höhe	844 m
Entfernung zum Bezirkshauptort	20 km
Entfernung zur Landeshauptstadt	31 km
Politisches	
Politischer Bezirk	Salzburg-Umgebung
Gerichtsbezirk	Neumarkt

Quellen: Statistik Austria, Sagis

Bevölkerung

Bevölkerungspyramide

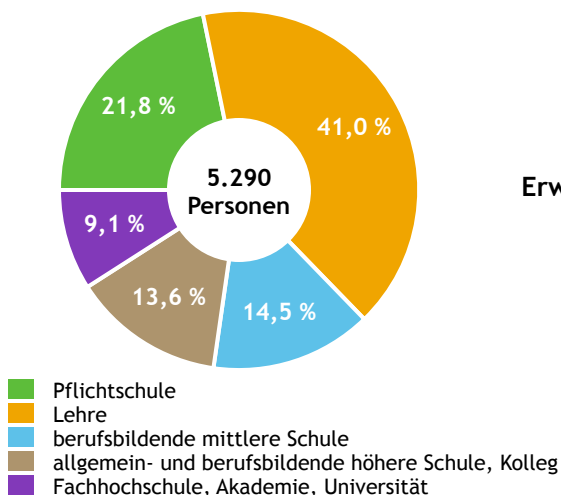


Bevölkerung per 1.1.2023	8.011	
Männer	4.015	50,1 %
Frauen	3.996	49,9 %
ausländische Staatsangehörige	1.241	15,5 %
Altersstruktur	8.011	
0 bis 5 Jahre	551	6,9 %
6 bis 14 Jahre	781	9,7 %
15 bis 24 Jahre	870	10,9 %
25 bis 64 Jahre	4.577	57,1 %
65 Jahre und älter	1.232	15,4 %
Durchschnittsalter	40,6	
Entwicklung 2018 bis 2023	+ 591	
Geborene minus Gestorbene	+ 154	
Zuzüge minus Wegzüge ¹⁾	+ 437	

Quelle: Land Salzburg ¹⁾inkl. Statistische Korrektur

Bildung & Erwerbstätigkeit

Höchste abgeschlossene Ausbildung



15- bis 64-Jährige per 31.10.2020	5.290	
Pflichtschule	1.152	21,8 %
Lehre	2.167	41,0 %
berufsbildende mittlere Schule	769	14,5 %
Matura, Kolleg	722	13,6 %
Hochschule, Universität	480	9,1 %

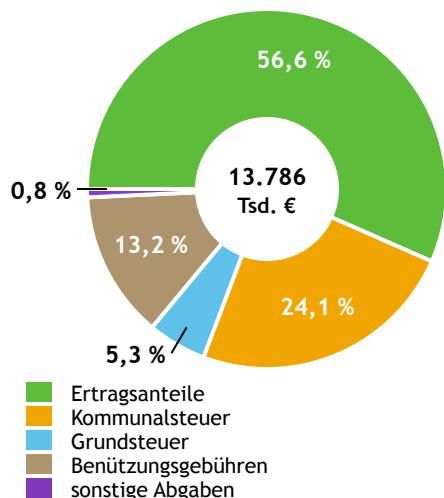
Erwerbspersonen 15 Jahre und älter	4.415	
Selbständige, Mithelfende	506	11,5 %
Unselbständige	3.769	85,4 %
Arbeitslose	140	3,2 %
Erwerbsquote in % ¹⁾	82,1	

Erwerbsspendler:innen	
Einpendler:innen ²⁾	2.188
Auspender:innen	2.725

Quelle: Statistik Austria ¹⁾15 bis 64 Jahre ²⁾ohne Ausland

Gemeindefinanzen

Steuereinnahmen 2021



Gemeindefinanzen 2021

(in 1.000 €)

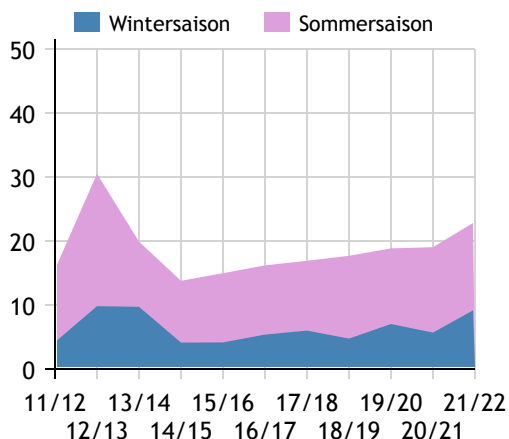
voranschlagswirksame Gebarung		
Einzahlungen	20.813	
Auszahlungen	17.005	
nicht-voranschlagswirksame Gebarung		
Einzahlungen	2.886	
Auszahlungen	2.827	
Steuereinnahmen, Gebühren, Abgaben¹⁾	13.786	
Ertragsanteile	7.804	56,6 %
Kommunalsteuer	3.328	24,1 %
Grundsteuer	728	5,3 %
Benützungsgebühren	1.820	13,2 %
sonstige Abgaben ¹⁾	106	0,8 %

Quelle: Statistik Austria ¹⁾ ohne Fremdenverkehrsabgabe

Tourismus

Nächtigungen 2011/12 bis 2021/22

(in 1.000)



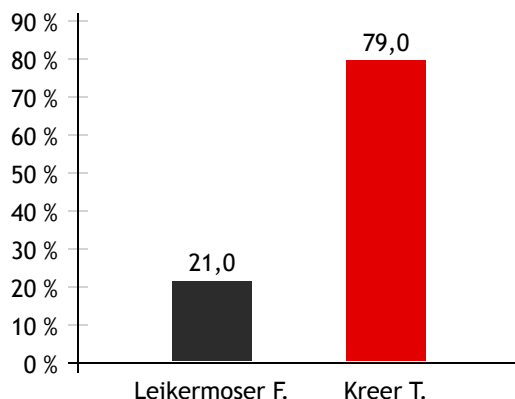
Tourismusjahr 2021/22

Ankünfte	4.025	
Wintersaison	1.110	27,6 %
Sommersaison	2.915	72,4 %
Übernachtungen	22.805	
Wintersaison	9.165	40,2 %
Sommersaison	13.640	59,8 %
Nächtigungen je Einwohner:in	2,9	
Betten¹⁾		
Wintersaison	196	
Sommersaison	208	
Bettenauslastung in %¹⁾		
Wintersaison	25,8	
Sommersaison	35,6	

Quelle: Land Salzburg ¹⁾ ohne Campingplätze

Gemeindewahlen

Bürgermeisterwahl 2024



Bürgermeisterin
Kreer Tanja SPÖ

Gemeindevertretungswahl 2024

Wahlberechtigte	6.266	
Wahlbeteiligung	68,5 %	
	Stimmen	Mandate
ÖVP	29,5 %	8
FPÖ	13,8 %	3
SPÖ	43,3 %	11
LIS	13,4 %	3

Quelle: Land Salzburg