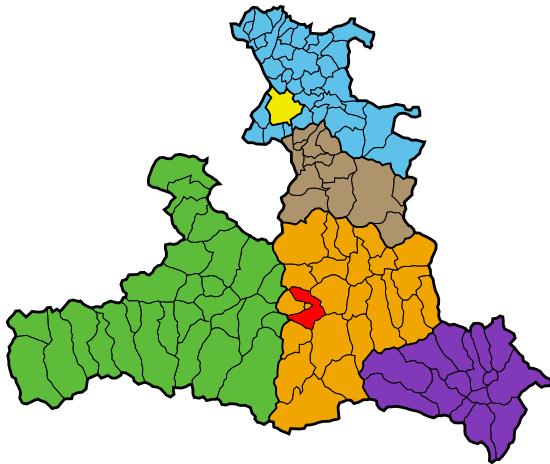


# Marktgemeinde Sankt Veit im Pongau

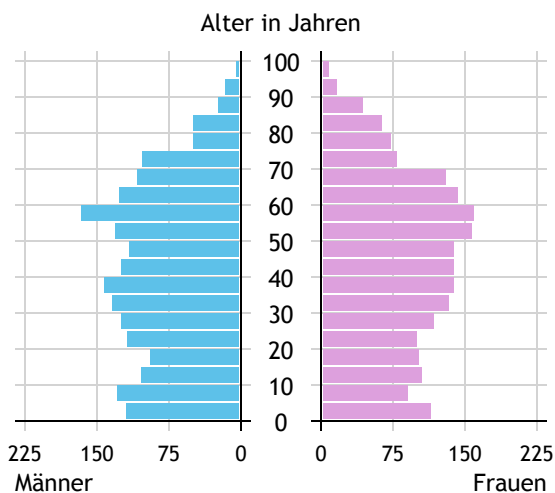


<b>Allgemeines</b>	
Seehöhe	764 m
Katasterfläche	56,8 km <sup>2</sup>
Dauersiedlungsraum	14,4 km <sup>2</sup>
landwirtschaftliche Nutzfläche	11,6 km <sup>2</sup>
Bevölkerung je km <sup>2</sup>	68,7
höchste Erhebung	Höllwand (100 m westlich)
Höhe	2.275 m
Entfernung zum Bezirkshauptort	8 km
Entfernung zur Landeshauptstadt	65 km
<b>Politisches</b>	
Politischer Bezirk	Sankt Johann i.Pg.
Gerichtsbezirk	Sankt Johann i.Pg.

Quellen: Statistik Austria, Sagis

## Bevölkerung

### Bevölkerungspyramide

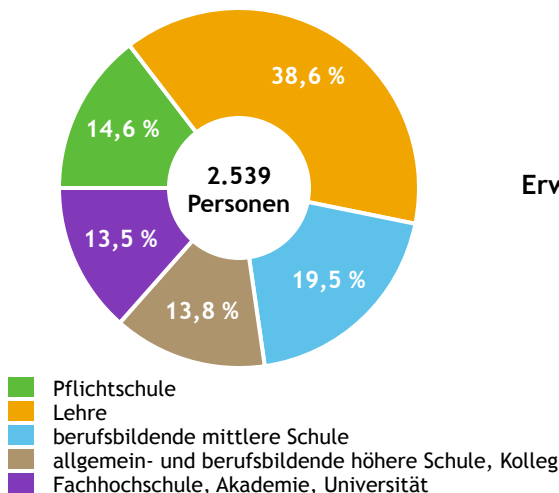


<b>Bevölkerung per 1.1.2023</b>	<b>3.907</b>	
Männer	1.923	49,2 %
Frauen	1.984	50,8 %
ausländische Staatsangehörige	272	7,0 %
<b>Altersstruktur</b>	<b>3.907</b>	
0 bis 5 Jahre	283	7,2 %
6 bis 14 Jahre	360	9,2 %
15 bis 24 Jahre	402	10,3 %
25 bis 64 Jahre	2.139	54,7 %
65 Jahre und älter	723	18,5 %
Durchschnittsalter	42,2	
<b>Entwicklung 2018 bis 2023</b>	<b>+ 119</b>	
Geborene minus Gestorbene	+ 62	
Zuzüge minus Wegzüge <sup>1)</sup>	+ 57	

Quelle: Land Salzburg <sup>1)</sup>inkl. Statistische Korrektur

## Bildung & Erwerbstätigkeit

### Höchste abgeschlossene Ausbildung



<b>15- bis 64-Jährige per 31.10.2020</b>	<b>2.539</b>	
Pflichtschule	370	14,6 %
Lehre	980	38,6 %
berufsbildende mittlere Schule	496	19,5 %
Matura, Kolleg	351	13,8 %
Hochschule, Universität	342	13,5 %

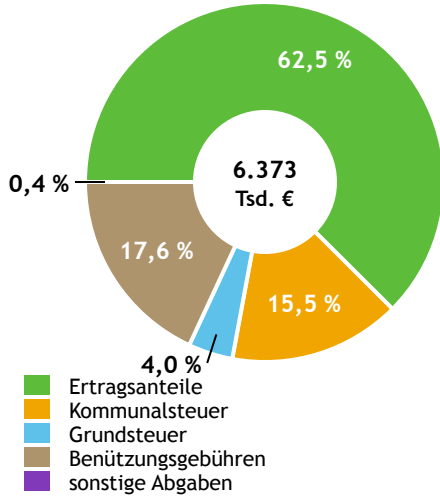
<b>Erwerbspersonen 15 Jahre und älter</b>	<b>2.120</b>	
Selbständige, Mithelfende	217	10,2 %
Unselbständige	1.843	86,9 %
Arbeitslose	60	2,8 %
Erwerbsquote in % <sup>1)</sup>	82,2	

<b>Erwerbsspendler:innen</b>	
Einpendler:innen <sup>2)</sup>	758
Auspender:innen	1.523

Quelle: Statistik Austria <sup>1)</sup>15 bis 64 Jahre <sup>2)</sup>ohne Ausland

# Gemeindefinanzen

## Steuereinnahmen 2021



## Gemeindefinanzen 2021

(in 1.000 €)

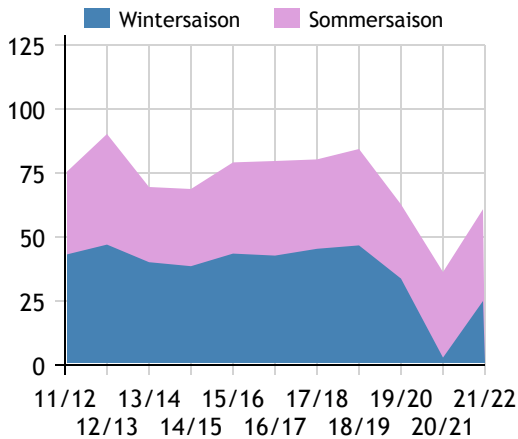
<b>voranschlagswirksame Gebarung</b>		
Einzahlungen	10.196	
Auszahlungen	10.019	
<b>nicht-voranschlagswirksame Gebarung</b>		
Einzahlungen	2.869	
Auszahlungen	2.904	
<b>Steuereinnahmen, Gebühren, Abgaben<sup>1)</sup></b>	<b>6.373</b>	
Ertragsanteile	3.980	62,5 %
Kommunalsteuer	986	15,5 %
Grundsteuer	254	4,0 %
Benützungsgebühren	1.125	17,6 %
sonstige Abgaben <sup>1)</sup>	28	0,4 %

Quelle: Statistik Austria <sup>1)</sup> ohne Fremdenverkehrsabgabe

# Tourismus

## Nächtigungen 2011/12 bis 2021/22

(in 1.000)



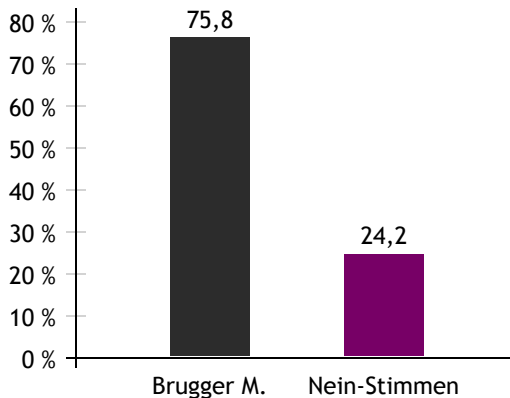
## Tourismusjahr 2021/22

<b>Ankünfte</b>	<b>18.681</b>	
Wintersaison	6.592	35,3 %
Sommersaison	12.089	64,7 %
<b>Übernachtungen</b>	<b>60.867</b>	
Wintersaison	24.966	41,0 %
Sommersaison	35.901	59,0 %
Nächtigungen je Einwohner:in	15,6	
<b>Betten<sup>1)</sup></b>		
Wintersaison	683	
Sommersaison	683	
<b>Bettenauslastung in %<sup>1)</sup></b>		
Wintersaison	20,1	
Sommersaison	24,5	

Quelle: Land Salzburg <sup>1)</sup> ohne Campingplätze

# Gemeindewahlen

## Bürgermeisterwahl 2024



**Bürgermeister**  
Brugger Manfred      ÖVP

## Gemeindevertretungswahl 2024

Wahlberechtigte	3.208	
Wahlbeteiligung	73,6 %	
	Stimmen	Mandate
ÖVP	51,9 %	11
FPÖ	21,2 %	4
SPÖ	26,9 %	6

Quelle: Land Salzburg