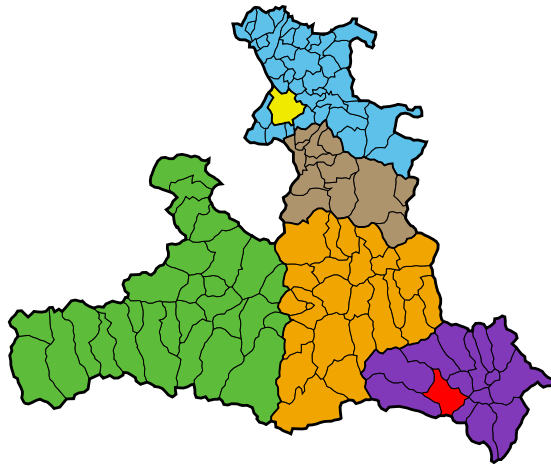


Marktgemeinde Sankt Michael im Lungau

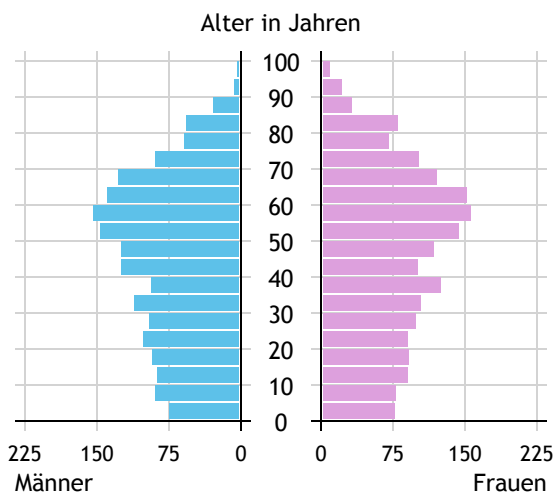


Allgemeines	
Seehöhe	1.075 m
Katasterfläche	68,8 km ²
Dauersiedlungsraum	13,1 km ²
landwirtschaftliche Nutzfläche	9,6 km ²
Bevölkerung je km ²	51,4
höchste Erhebung	Weißeneck
Höhe	2.563 m
Entfernung zum Bezirkshauptort	17 km
Entfernung zur Landeshauptstadt	107 km
Politisches	
Politischer Bezirk	Tamsweg
Gerichtsbezirk	Tamsweg

Quellen: Statistik Austria, Sagis

Bevölkerung

Bevölkerungspyramide

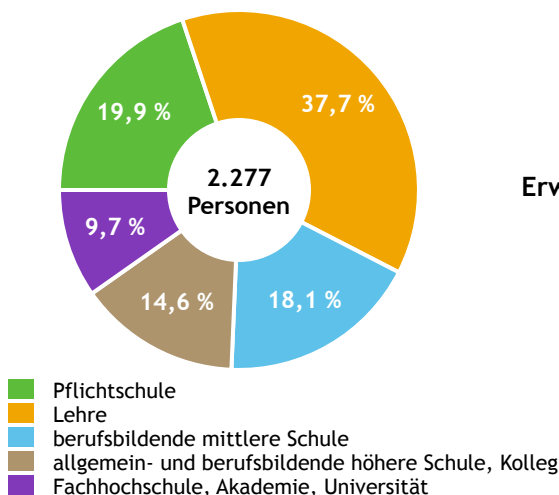


Bevölkerung per 1.1.2023	3.539	
Männer	1.744	49,3 %
Frauen	1.795	50,7 %
ausländische Staatsangehörige	433	12,2 %
Altersstruktur	3.539	
0 bis 5 Jahre	182	5,1 %
6 bis 14 Jahre	295	8,3 %
15 bis 24 Jahre	363	10,3 %
25 bis 64 Jahre	1.934	54,6 %
65 Jahre und älter	765	21,6 %
Durchschnittsalter	44,9	
Entwicklung 2018 bis 2023	+ 19	
Geborene minus Gestorbene	- 21	
Zuzüge minus Wegzüge ¹⁾	+ 40	

Quelle: Land Salzburg ¹⁾inkl. Statistische Korrektur

Bildung & Erwerbstätigkeit

Höchste abgeschlossene Ausbildung



15- bis 64-Jährige per 31.10.2020	2.277	
Pflichtschule	453	19,9 %
Lehre	858	37,7 %
berufsbildende mittlere Schule	412	18,1 %
Matura, Kolleg	332	14,6 %
Hochschule, Universität	222	9,7 %

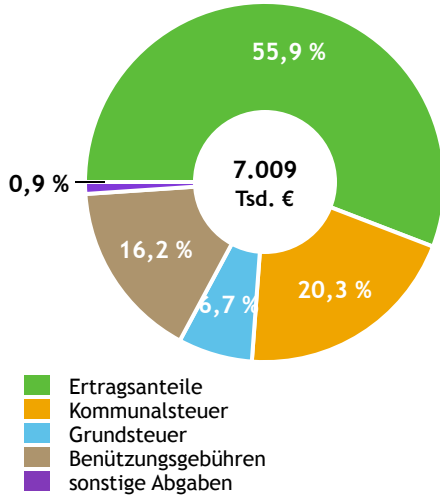
Erwerbspersonen 15 Jahre und älter	1.826	
Selbständige, Mithelfende	231	12,7 %
Unselbständige	1.515	83,0 %
Arbeitslose	80	4,4 %
Erwerbsquote in % ¹⁾	78,4	

Erwerbsspendler:innen	
Einpendler:innen ²⁾	920
Auspender:innen	865

Quelle: Statistik Austria ¹⁾15 bis 64 Jahre ²⁾ohne Ausland

Gemeindefinanzen

Steuereinnahmen 2021



Gemeindefinanzen 2021

(in 1.000 €)

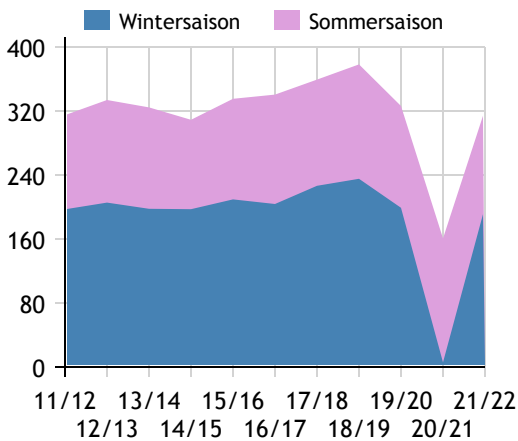
voranschlagswirksame Gebarung		
Einzahlungen	14.064	
Auszahlungen	14.617	
nicht-voranschlagswirksame Gebarung		
Einzahlungen	6.889	
Auszahlungen	6.204	
Steuereinnahmen, Gebühren, Abgaben¹⁾	7.009	
Ertragsanteile	3.915	55,9 %
Kommunalsteuer	1.424	20,3 %
Grundsteuer	467	6,7 %
Benützungsgebühren	1.137	16,2 %
sonstige Abgaben ¹⁾	66	0,9 %

Quelle: Statistik Austria ¹⁾ ohne Fremdenverkehrsabgabe

Tourismus

Nächtigungen 2011/12 bis 2021/22

(in 1.000)



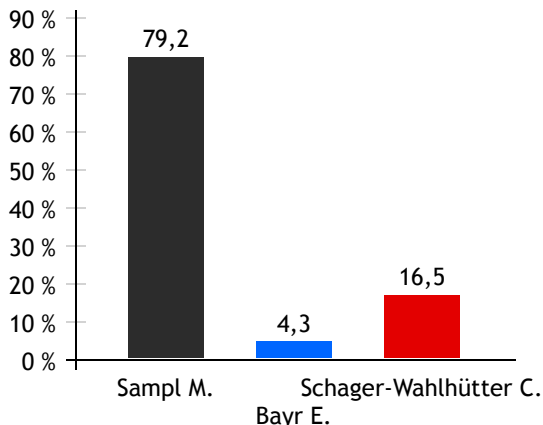
Tourismusjahr 2021/22

Ankünfte	84.255	
Wintersaison	40.964	48,6 %
Sommersaison	43.291	51,4 %
Übernachtungen	314.014	
Wintersaison	190.969	60,8 %
Sommersaison	123.045	39,2 %
Nächtigungen je Einwohner:in	90,0	
Betten¹⁾		
Wintersaison	3.258	
Sommersaison	2.744	
Bettenauslastung in %¹⁾		
Wintersaison	32,1	
Sommersaison	23,7	

Quelle: Land Salzburg ¹⁾ ohne Campingplätze

Gemeindewahlen

Bürgermeisterwahl 2024



Bürgermeister

Sampl Manfred ÖVP

Gemeindevertretungswahl 2024

Wahlberechtigte	2.943	
Wahlbeteiligung	81,5 %	
	Stimmen	Mandate
ÖVP	66,3 %	14
FPÖ	9,8 %	2
SPÖ	24,0 %	5

Quelle: Land Salzburg