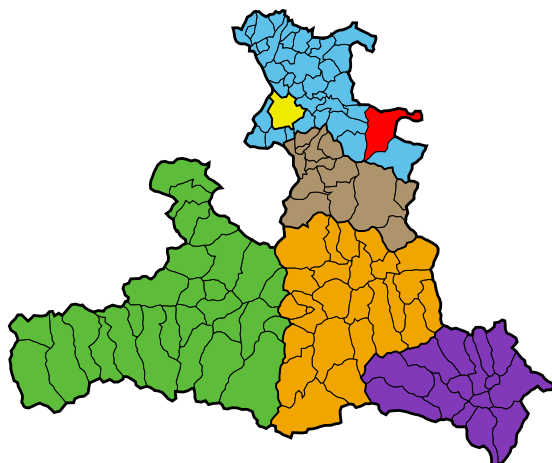


# Gemeinde Sankt Gilgen

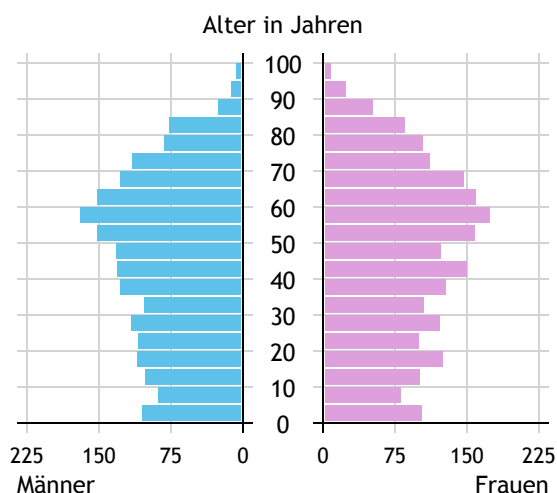


<b>Allgemeines</b>		
Seehöhe		545 m
Katasterfläche		98,7 km <sup>2</sup>
Dauersiedlungsraum		11,8 km <sup>2</sup>
landwirtschaftliche Nutzfläche		6,0 km <sup>2</sup>
Bevölkerung je km <sup>2</sup>		41,3
höchste Erhebung	Schafberg	
Höhe		1.782 m
Entfernung zum Bezirkshauptort		38 km
Entfernung zur Landeshauptstadt		33 km
<b>Politisches</b>		
Politischer Bezirk	Salzburg-Umgebung	
Gerichtsbezirk	Thalgau	

Quellen: Statistik Austria, Sagis

## Bevölkerung

### Bevölkerungspyramide

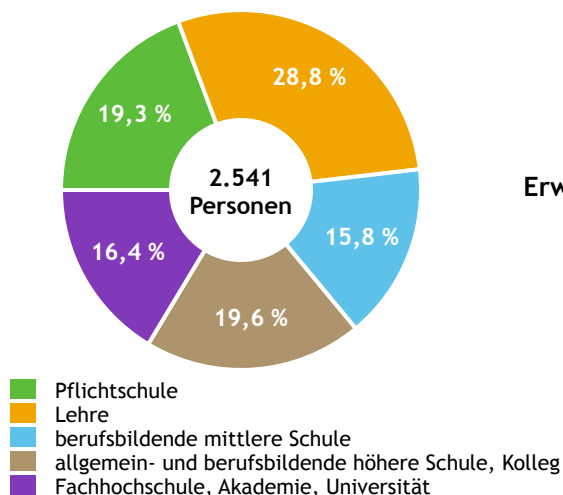


<b>Bevölkerung per 1.1.2023</b>		
Männer	1.984	48,7 %
Frauen	2.092	51,3 %
ausländische Staatsangehörige	819	20,1 %
<b>Altersstruktur</b>		
0 bis 5 Jahre	231	5,7 %
6 bis 14 Jahre	331	8,1 %
15 bis 24 Jahre	430	10,5 %
25 bis 64 Jahre	2.150	52,7 %
65 Jahre und älter	934	22,9 %
Durchschnittsalter	45,0	
<b>Entwicklung 2018 bis 2023</b>		
Geborene minus Gestorbene	+ 16	
Zuzüge minus Wegzüge <sup>1)</sup>	+ 145	

Quelle: Land Salzburg <sup>1)</sup>inkl. Statistische Korrektur

## Bildung & Erwerbstätigkeit

### Höchste abgeschlossene Ausbildung



<b>15- bis 64-Jährige per 31.10.2020</b>		
Pflichtschule	491	19,3 %
Lehre	733	28,8 %
berufsbildende mittlere Schule	402	15,8 %
Matura, Kolleg	499	19,6 %
Hochschule, Universität	416	16,4 %

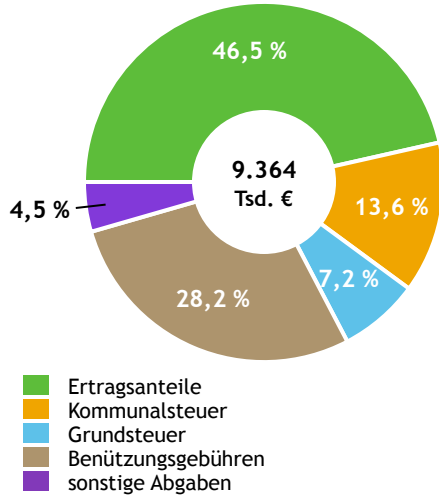
<b>Erwerbspersonen 15 Jahre und älter</b>		
Selbständige, Mithelfende	325	16,0 %
Unselbständige	1.622	79,9 %
Arbeitslose	82	4,0 %
Erwerbsquote in % <sup>1)</sup>	76,7	

<b>Erwerbsspendler:innen</b>		
Einpendler:innen <sup>2)</sup>	762	
Auspender:innen	1.138	

Quelle: Statistik Austria <sup>1)</sup>15 bis 64 Jahre <sup>2)</sup>ohne Ausland

# Gemeindefinanzen

## Steuereinnahmen 2021



## Gemeindefinanzen 2021

(in 1.000 €)

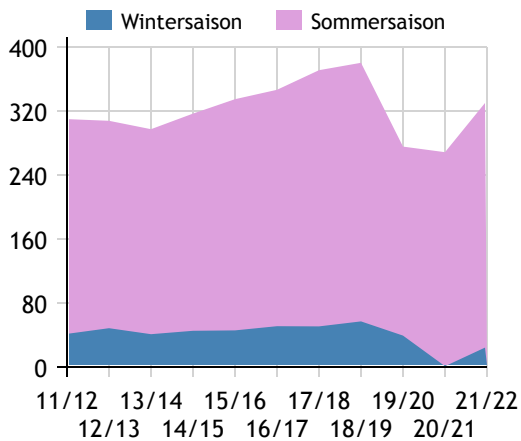
<b>voranschlagswirksame Gebarung</b>		
Einzahlungen	15.941	
Auszahlungen	15.206	
<b>nicht-voranschlagswirksame Gebarung</b>		
Einzahlungen	8.307	
Auszahlungen	8.095	
<b>Steuereinnahmen, Gebühren, Abgaben<sup>1)</sup></b>	<b>9.364</b>	
Ertragsanteile	4.352	46,5 %
Kommunalsteuer	1.276	13,6 %
Grundsteuer	677	7,2 %
Benützungsgebühren	2.641	28,2 %
sonstige Abgaben <sup>1)</sup>	417	4,5 %

Quelle: Statistik Austria <sup>1)</sup> ohne Fremdenverkehrsabgabe

# Tourismus

## Nächtigungen 2011/12 bis 2021/22

(in 1.000)



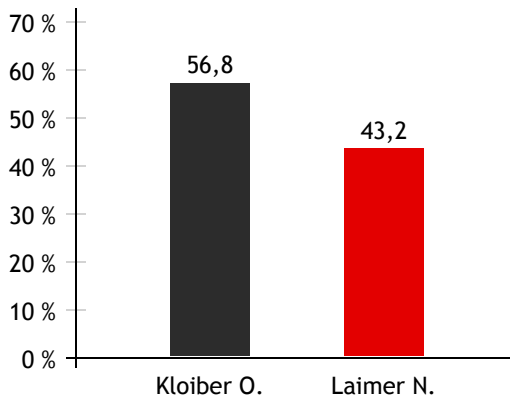
## Tourismusjahr 2021/22

<b>Ankünfte</b>	<b>88.729</b>	
Wintersaison	9.676	10,9 %
Sommersaison	79.053	89,1 %
<b>Übernachtungen</b>	<b>329.896</b>	
Wintersaison	24.194	7,3 %
Sommersaison	305.702	92,7 %
Nächtigungen je Einwohner:in	81,2	
<b>Betten<sup>1)</sup></b>		
Wintersaison	1.825	
Sommersaison	2.481	
<b>Bettenauslastung in %<sup>1)</sup></b>		
Wintersaison	6,6	
Sommersaison	42,5	

Quelle: Land Salzburg <sup>1)</sup> ohne Campingplätze

# Gemeindewahlen

## Bürgermeisterwahl 2024



## Bürgermeister

Kloiber Otto      ÖVP

## Gemeindevertretungswahl 2024

Wahlberechtigte	3.211	
Wahlbeteiligung	68,8 %	
	Stimmen	Mandate
ÖVP	49,4 %	11
FPÖ	8,2 %	1
SPÖ	31,0 %	7
GRÜNE	11,4 %	2

Quelle: Land Salzburg