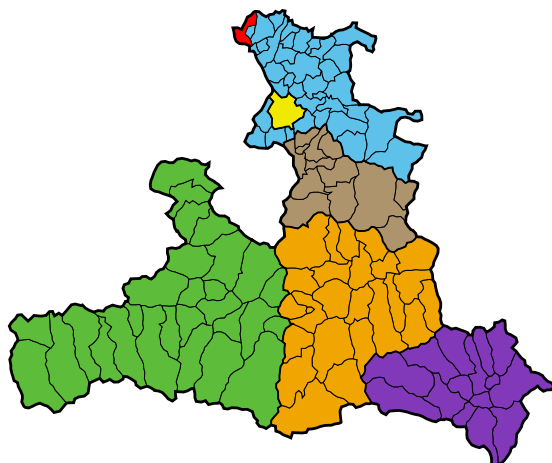


Gemeinde Sankt Georgen

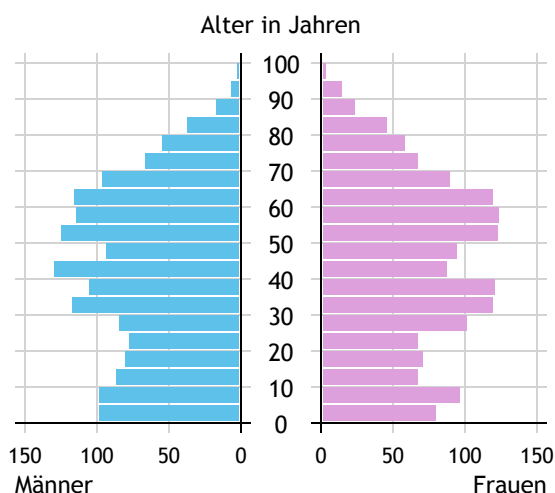


Allgemeines	
Seehöhe	414 m
Katasterfläche	24,6 km ²
Dauersiedlungsraum	17,2 km ²
landwirtschaftliche Nutzfläche	15,1 km ²
Bevölkerung je km ²	125,1
höchste Erhebung	Wassertrum in bei Krögn
Höhe	470 m
Entfernung zum Bezirkshauptort	28 km
Entfernung zur Landeshauptstadt	26 km
Politisches	
Politischer Bezirk	Salzburg-Umgebung
Gerichtsbezirk	Oberndorf

Quellen: Statistik Austria, Sagis

Bevölkerung

Bevölkerungspyramide

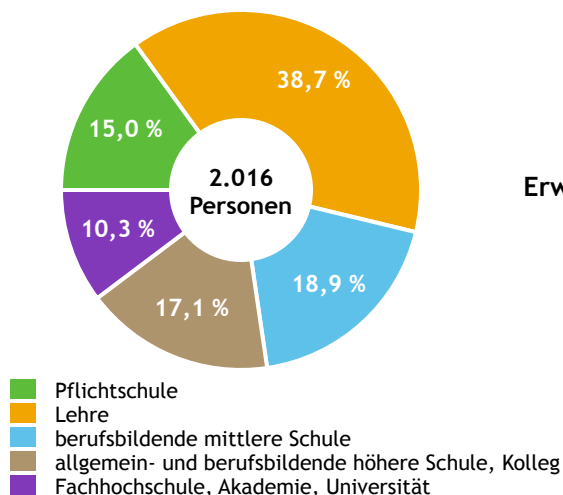


Bevölkerung per 1.1.2023	3.081	
Männer	1.558	50,6 %
Frauen	1.523	49,4 %
ausländische Staatsangehörige	207	6,7 %
Altersstruktur	3.081	
0 bis 5 Jahre	211	6,8 %
6 bis 14 Jahre	301	9,8 %
15 bis 24 Jahre	286	9,3 %
25 bis 64 Jahre	1.734	56,3 %
65 Jahre und älter	549	17,8 %
Durchschnittsalter	42,0	
Entwicklung 2018 bis 2023	+ 127	
Geborene minus Gestorbene	+ 74	
Zuzüge minus Wegzüge ¹⁾	+ 53	

Quelle: Land Salzburg ¹⁾inkl. Statistische Korrektur

Bildung & Erwerbstätigkeit

Höchste abgeschlossene Ausbildung



15- bis 64-Jährige per 31.10.2020	2.016	
Pflichtschule	303	15,0 %
Lehre	781	38,7 %
berufsbildende mittlere Schule	381	18,9 %
Matura, Kolleg	344	17,1 %
Hochschule, Universität	207	10,3 %

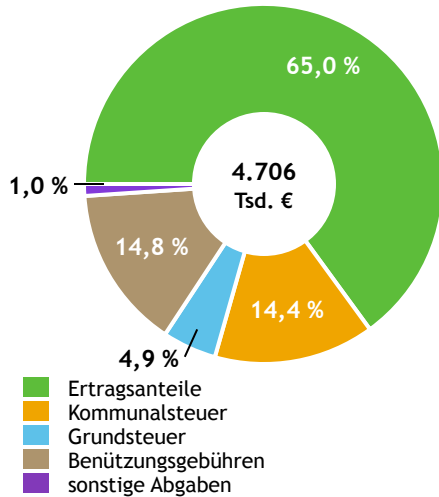
Erwerbspersonen 15 Jahre und älter	1.688	
Selbständige, Mithelfende	228	13,5 %
Unselbständige	1.404	83,2 %
Arbeitslose	56	3,3 %
Erwerbsquote in % ¹⁾	82,1	

Erwerbspendler:innen	
Einpendler:innen ²⁾	448
Auspender:innen	1.194

Quelle: Statistik Austria ¹⁾15 bis 64 Jahre ²⁾ohne Ausland

Gemeindefinanzen

Steuereinnahmen 2021



Gemeindefinanzen 2021

(in 1.000 €)

voranschlagswirksame Gebarung		
Einzahlungen	7.808	
Auszahlungen	7.547	
nicht-voranschlagswirksame Gebarung		
Einzahlungen	2.268	
Auszahlungen	2.267	
Steuereinnahmen, Gebühren, Abgaben¹⁾	4.706	
Ertragsanteile	3.058	65,0 %
Kommunalsteuer	680	14,4 %
Grundsteuer	229	4,9 %
Benützungsgebühren	694	14,8 %
sonstige Abgaben ¹⁾	46	1,0 %

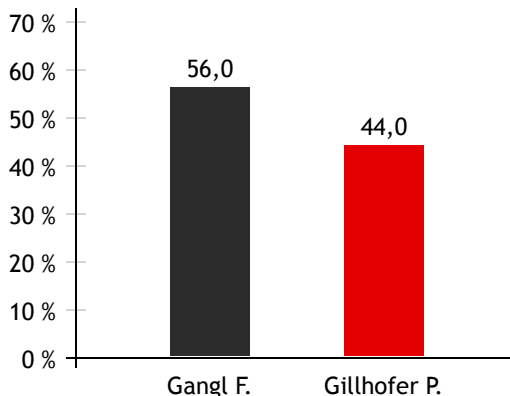
Quelle: Statistik Austria ¹⁾ ohne Fremdenverkehrsabgabe

Tourismus

In dieser Gemeinde werden wegen der geringen Zahl an Nächtigungen bzw. Betrieben die Tourismusdaten nicht erhoben bzw. nicht veröffentlicht.

Gemeindewahlen

Bürgermeisterwahl 2024



Bürgermeister
Gangl Franz ÖVP

Gemeindevertretungswahl 2024

Wahlberechtigte	2.576	
Wahlbeteiligung	73,4 %	
	Stimmen	Mandate
ÖVP	49,6 %	10
FPÖ	16,2 %	3
SPÖ	34,2 %	6

Quelle: Land Salzburg