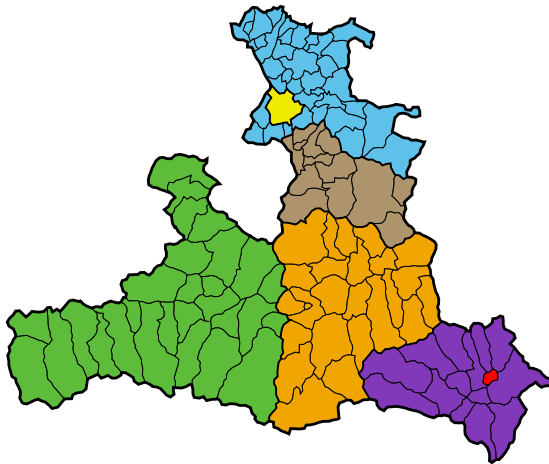


Gemeinde Sankt Andrä im Lungau

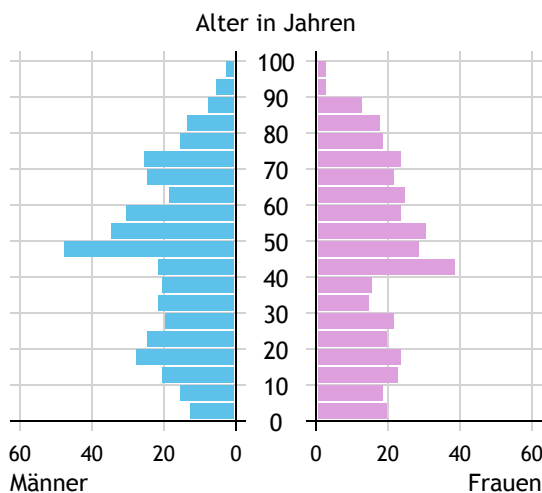


Allgemeines	
Seehöhe	1.044 m
Katasterfläche	10,5 km ²
Dauersiedlungsraum	4,6 km ²
landwirtschaftliche Nutzfläche	4,0 km ²
Bevölkerung je km ²	71,2
höchste Erhebung (nördlich der Schoberhütte am Wiesberg)	Hinterlasa
Höhe	1.458 m
Entfernung zum Bezirkshauptort	3 km
Entfernung zur Landeshauptstadt	125 km
Politisches	
Politischer Bezirk	Tamsweg
Gerichtsbezirk	Tamsweg

Quellen: Statistik Austria, Sagis

Bevölkerung

Bevölkerungspyramide

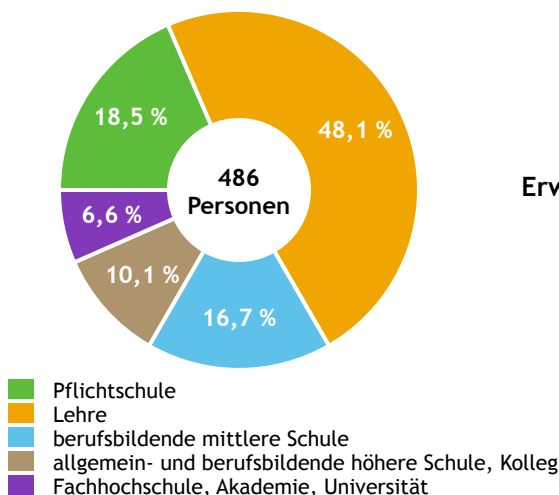


Bevölkerung per 1.1.2023	748	
Männer	379	50,7 %
Frauen	369	49,3 %
ausländische Staatsangehörige	20	2,7 %
Altersstruktur		748
0 bis 5 Jahre	34	4,5 %
6 bis 14 Jahre	66	8,8 %
15 bis 24 Jahre	89	11,9 %
25 bis 64 Jahre	387	51,7 %
65 Jahre und älter	172	23,0 %
Durchschnittsalter	45,0	
Entwicklung 2018 bis 2023		
Geborene minus Gestorbene	- 13	
Zuzüge minus Wegzüge ¹⁾	+ 5	
	- 18	

Quelle: Land Salzburg ¹⁾inkl. Statistische Korrektur

Bildung & Erwerbstätigkeit

Höchste abgeschlossene Ausbildung



15- bis 64-Jährige per 31.10.2020	486	
Pflichtschule	90	18,5 %
Lehre	234	48,1 %
berufsbildende mittlere Schule	81	16,7 %
Matura, Kolleg	49	10,1 %
Hochschule, Universität	32	6,6 %

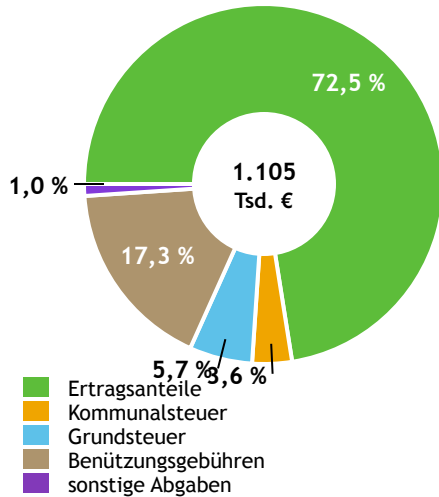
Erwerbspersonen 15 Jahre und älter	411	
Selbständige, Mithelfende	58	14,1 %
Unselbständige	335	81,5 %
Arbeitslose	18	4,4 %
Erwerbsquote in % ¹⁾	83,1	

Erwerbsspendler:innen	
Einpendler:innen ²⁾	47
Auspender:innen	319

Quelle: Statistik Austria ¹⁾15 bis 64 Jahre ²⁾ohne Ausland

Gemeindefinanzen

Steuereinnahmen 2021



Gemeindefinanzen 2021

(in 1.000 €)

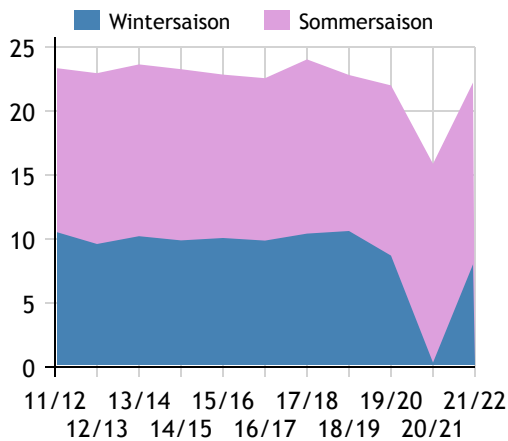
voranschlagswirksame Gebarung			
Einzahlungen	2.051		
Auszahlungen	2.099		
nicht-voranschlagswirksame Gebarung			
Einzahlungen	583		
Auszahlungen	594		
Steuereinnahmen, Gebühren, Abgaben¹⁾	1.105		
Ertragsanteile	801	72,5 %	
Kommunalsteuer	39	3,6 %	
Grundsteuer	63	5,7 %	
Benützungsgebühren	191	17,3 %	
sonstige Abgaben ¹⁾	11	1,0 %	

Quelle: Statistik Austria ¹⁾ ohne Fremdenverkehrsabgabe

Tourismus

Nächtigungen 2011/12 bis 2021/22

(in 1.000)



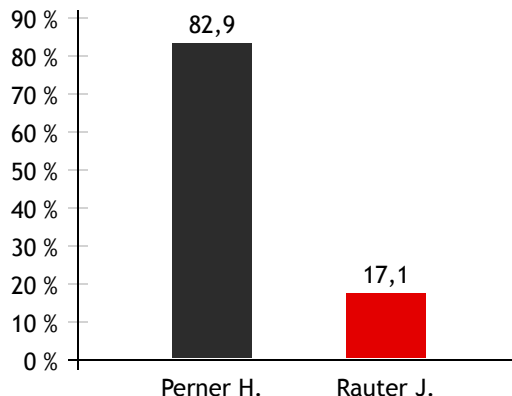
Tourismusjahr 2021/22

Ankünfte	5.215	
Wintersaison	1.741	33,4 %
Sommersaison	3.474	66,6 %
Übernachtungen	22.214	
Wintersaison	8.016	36,1 %
Sommersaison	14.198	63,9 %
Nächtigungen je Einwohner:in	29,2	
Betten¹⁾		
Wintersaison	223	
Sommersaison	211	
Bettenauslastung in %¹⁾		
Wintersaison	19,9	
Sommersaison	27,5	

Quelle: Land Salzburg ¹⁾ ohne Campingplätze

Gemeindewahlen

Bürgermeisterwahl 2024



Bürgermeister

Perner Heinrich ÖVP

Gemeindevertretungswahl 2024

Wahlberechtigte	649	
Wahlbeteiligung	80,9 %	
	Stimmen	Mandate
ÖVP	44,7 %	4
FPÖ	41,0 %	4
SPÖ	14,3 %	1

Quelle: Land Salzburg