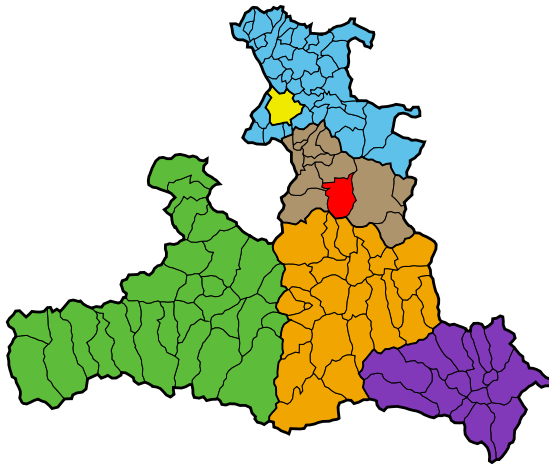


Gemeinde Scheffau am Tennengebirge

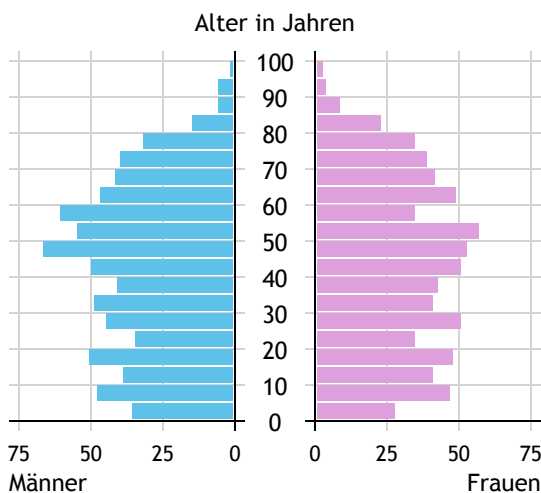


Allgemeines	
Seehöhe	487 m
Katasterfläche	69,7 km ²
Dauersiedlungsraum	11,8 km ²
landwirtschaftliche Nutzfläche	9,5 km ²
Bevölkerung je km ²	20,4
höchste Erhebung	Südlicher Wieselstein
Höhe	2.315 m
Entfernung zum Bezirkshauptort	20 km
Entfernung zur Landeshauptstadt	35 km
Politisches	
Politischer Bezirk	Hallein
Gerichtsbezirk	Hallein

Quellen: Statistik Austria, Sagis

Bevölkerung

Bevölkerungspyramide

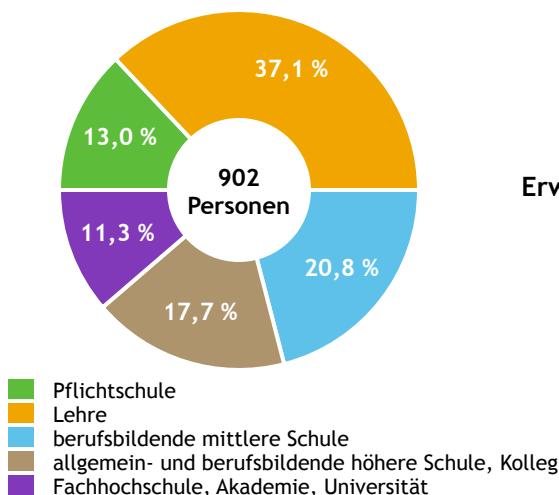


Bevölkerung per 1.1.2023	1.421	
Männer	727	51,2 %
Frauen	694	48,8 %
ausländische Staatsangehörige	82	5,8 %
Altersstruktur	1.421	
0 bis 5 Jahre	86	6,1 %
6 bis 14 Jahre	141	9,9 %
15 bis 24 Jahre	161	11,3 %
25 bis 64 Jahre	763	53,7 %
65 Jahre und älter	270	19,0 %
Durchschnittsalter	42,1	
Entwicklung 2018 bis 2023	+ 26	
Geborene minus Gestorbene	+ 9	
Zuzüge minus Wegzüge ¹⁾	+ 17	

Quelle: Land Salzburg ¹⁾inkl. Statistische Korrektur

Bildung & Erwerbstätigkeit

Höchste abgeschlossene Ausbildung



15- bis 64-Jährige per 31.10.2020	902	
Pflichtschule	117	13,0 %
Lehre	335	37,1 %
berufsbildende mittlere Schule	188	20,8 %
Matura, Kolleg	160	17,7 %
Hochschule, Universität	102	11,3 %

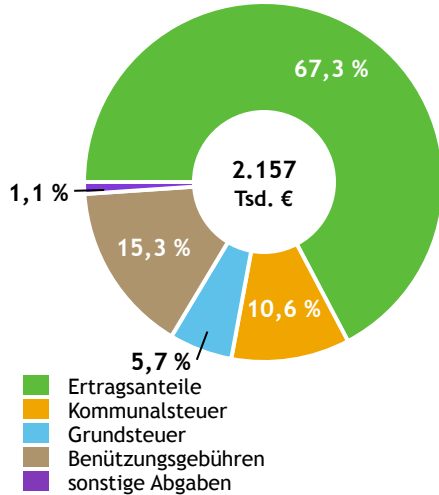
Erwerbspersonen 15 Jahre und älter	740	
Selbständige, Mithelfende	99	13,4 %
Unselbständige	630	85,1 %
Arbeitslose	11	1,5 %
Erwerbsquote in % ¹⁾	79,9	

Erwerbsspendler:innen	
Einpendler:innen ²⁾	128
Auspendler:innen	550

Quelle: Statistik Austria ¹⁾15 bis 64 Jahre ²⁾ohne Ausland

Gemeindefinanzen

Steuereinnahmen 2021



Gemeindefinanzen 2021

(in 1.000 €)

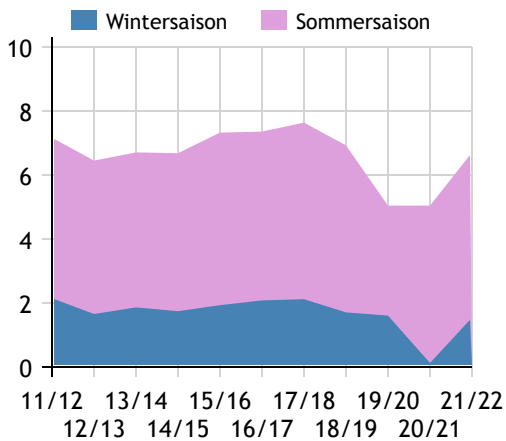
voranschlagswirksame Gebarung		
Einzahlungen	8.878	
Auszahlungen	8.533	
nicht-voranschlagswirksame Gebarung		
Einzahlungen	1.316	
Auszahlungen	1.348	
Steuereinnahmen, Gebühren, Abgaben¹⁾	2.157	
Ertragsanteile	1.451	67,3 %
Kommunalsteuer	230	10,6 %
Grundsteuer	122	5,7 %
Benützungsgebühren	329	15,3 %
sonstige Abgaben ¹⁾	24	1,1 %

Quelle: Statistik Austria ¹⁾ ohne Fremdenverkehrsabgabe

Tourismus

Nächtigungen 2011/12 bis 2021/22

(in 1.000)



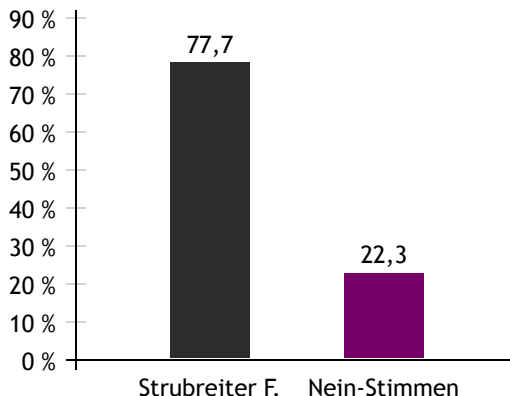
Tourismusjahr 2021/22

Ankünfte	1.704	
Wintersaison	447	26,2 %
Sommersaison	1.257	73,8 %
Übernachtungen	6.623	
Wintersaison	1.472	22,2 %
Sommersaison	5.151	77,8 %
Nächtigungen je Einwohner:in	4,8	
Betten¹⁾		
Wintersaison	132	
Sommersaison	142	
Bettenauslastung in %¹⁾		
Wintersaison	6,2	
Sommersaison	19,7	

Quelle: Land Salzburg ¹⁾ ohne Campingplätze

Gemeindewahlen

Bürgermeisterwahl 2024



Bürgermeister
Strubreiter Friedrich ÖVP

Gemeindevertretungswahl 2024

Wahlberechtigte	1.209	
Wahlbeteiligung	75,8 %	
	Stimmen	Mandate
ÖVP	64,3 %	9
SPÖ	35,7 %	4

Quelle: Land Salzburg