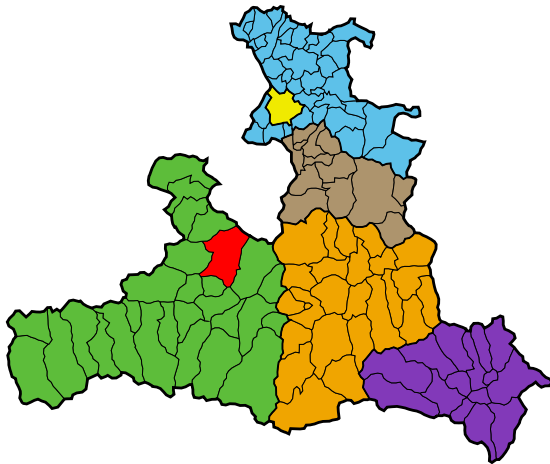


# Stadtgemeinde Saalfelden am Steinernen Meer

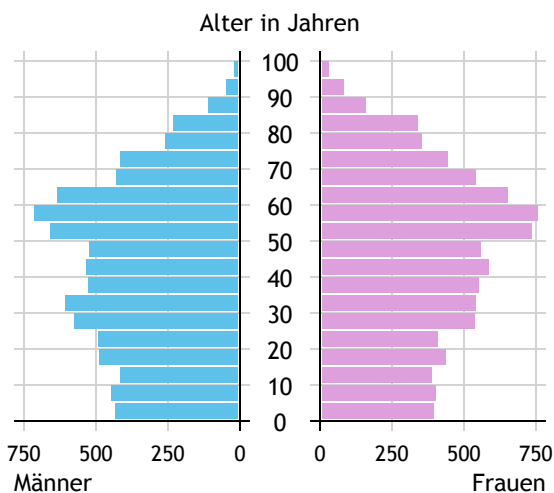


<b>Allgemeines</b>	
Seehöhe	748 m
Katasterfläche	118,3 km <sup>2</sup>
Dauersiedlungsraum	39,7 km <sup>2</sup>
landwirtschaftliche Nutzfläche	28,7 km <sup>2</sup>
Bevölkerung je km <sup>2</sup>	144,7
höchste Erhebung	Großer Hundstod (91 m östlich vom Gipfelkreuz)
Höhe	2.594 m
Entfernung zum Bezirkshauptort	17 km
Entfernung zur Landeshauptstadt	69 km
<b>Politisches</b>	
Politischer Bezirk	Zell am See
Gerichtsbezirk	Saalfelden

Quellen: Statistik Austria, Sagis

## Bevölkerung

### Bevölkerungspyramide

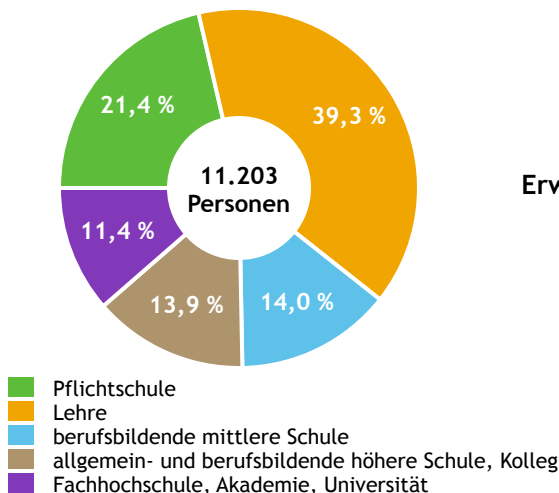


<b>Bevölkerung per 1.1.2023</b>	<b>17.123</b>	
Männer	8.398	49,0 %
Frauen	8.725	51,0 %
ausländische Staatsangehörige	3.175	18,5 %
<b>Altersstruktur</b>	<b>17.123</b>	
0 bis 5 Jahre	989	5,8 %
6 bis 14 Jahre	1.445	8,4 %
15 bis 24 Jahre	1.790	10,5 %
25 bis 64 Jahre	9.552	55,8 %
65 Jahre und älter	3.347	19,5 %
Durchschnittsalter	43,6	
<b>Entwicklung 2018 bis 2023</b>	<b>+ 423</b>	
Geborene minus Gestorbene	+ 97	
Zuzüge minus Wegzüge <sup>1)</sup>	+ 326	

Quelle: Land Salzburg <sup>1)</sup>inkl. Statistische Korrektur

## Bildung & Erwerbstätigkeit

### Höchste abgeschlossene Ausbildung



<b>15- bis 64-Jährige per 31.10.2020</b>	<b>11.203</b>	
Pflichtschule	2.395	21,4 %
Lehre	4.399	39,3 %
berufsbildende mittlere Schule	1.574	14,0 %
Matura, Kolleg	1.558	13,9 %
Hochschule, Universität	1.277	11,4 %

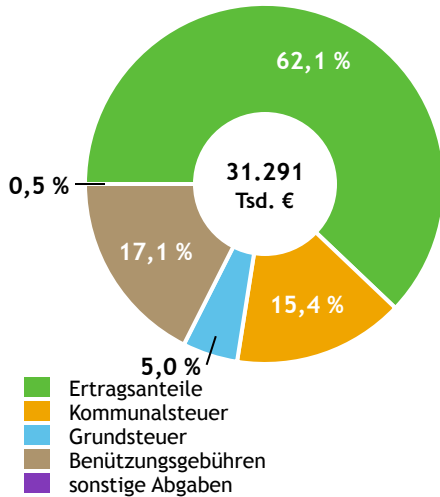
<b>Erwerbspersonen 15 Jahre und älter</b>	<b>9.094</b>	
Selbständige, Mithelfende	993	10,9 %
Unselbständige	7.538	82,9 %
Arbeitslose	563	6,2 %
Erwerbsquote in % <sup>1)</sup>	79,6	

<b>Erwerbsspendler:innen</b>	
Einpendler:innen <sup>2)</sup>	2.300
Auspender:innen	3.775

Quelle: Statistik Austria <sup>1)</sup>15 bis 64 Jahre <sup>2)</sup>ohne Ausland

# Gemeindefinanzen

## Steuereinnahmen 2021



## Gemeindefinanzen 2021

(in 1.000 €)

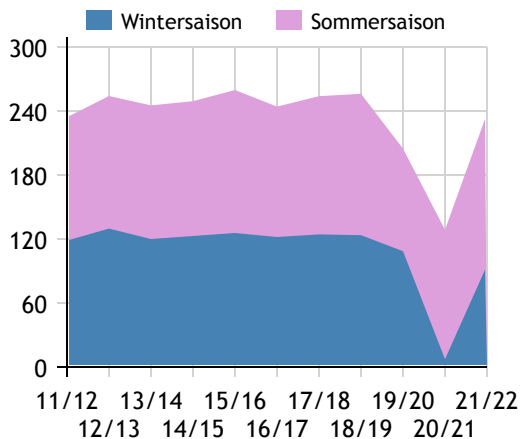
<b>voranschlagswirksame Gebarung</b>		
Einzahlungen	48.188	
Auszahlungen	46.642	
<b>nicht-voranschlagswirksame Gebarung</b>		
Einzahlungen	22.965	
Auszahlungen	23.919	
<b>Steuereinnahmen, Gebühren, Abgaben<sup>1)</sup></b>	<b>31.291</b>	
Ertragsanteile	19.433	62,1 %
Kommunalsteuer	4.811	15,4 %
Grundsteuer	1.557	5,0 %
Benützungsgebühren	5.336	17,1 %
sonstige Abgaben <sup>1)</sup>	153	0,5 %

Quelle: Statistik Austria <sup>1)</sup> ohne Fremdenverkehrsabgabe

# Tourismus

## Nächtigungen 2011/12 bis 2021/22

(in 1.000)



## Tourismusjahr 2021/22

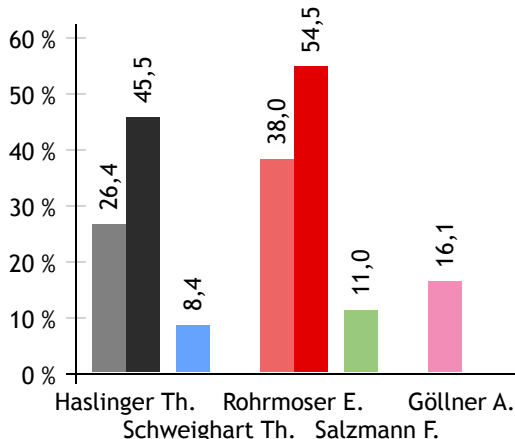
<b>Ankünfte</b>	<b>66.840</b>	
Wintersaison	29.364	43,9 %
Sommersaison	37.476	56,1 %
<b>Übernachtungen</b>	<b>232.471</b>	
Wintersaison	91.158	39,2 %
Sommersaison	141.313	60,8 %
Nächtigungen je Einwohner:in	13,7	
<b>Betten<sup>1)</sup></b>		
Wintersaison	2.472	
Sommersaison	2.681	
<b>Bettenauslastung in %<sup>1)</sup></b>		
Wintersaison	20,4	
Sommersaison	28,6	

Quelle: Land Salzburg <sup>1)</sup> ohne Campingplätze

# Gemeindewahlen

## Bürgermeisterwahl 2024

(1. und 2. Wahlgang)



## Bürgermeister

Rohrmoser Erich SPÖ

## Gemeindevertretungswahl 2024

Wahlberechtigte	13.601	
Wahlbeteiligung	61,9 %	
	<b>Stimmen</b>	<b>Mandate</b>
ÖVP	27,3 %	7
FPÖ	10,7 %	3
SPÖ	31,8 %	8
GRÜNE	14,1 %	3
BFS	16,1 %	4

Quelle: Land Salzburg