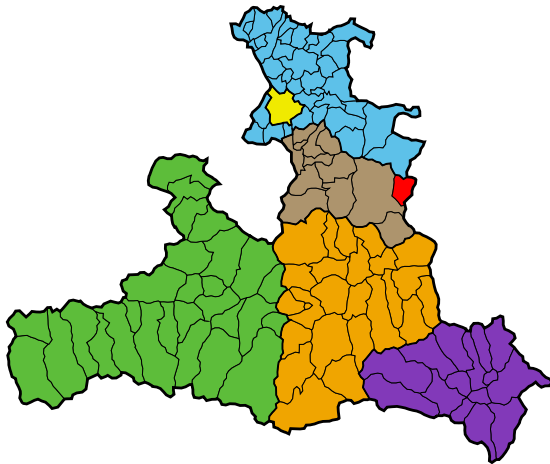


Gemeinde Rußbach am Pass Gschütt

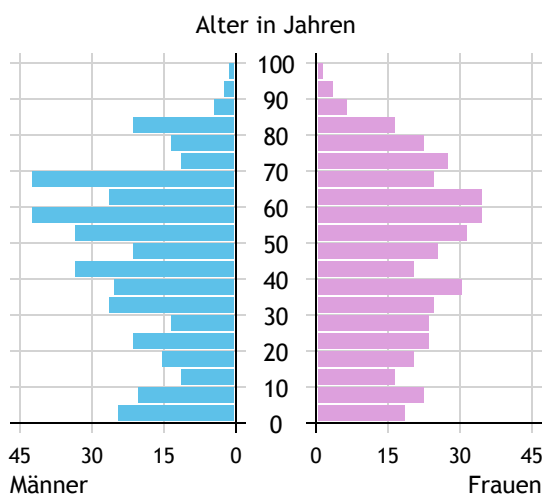


Allgemeines	
Seehöhe	813 m
Katasterfläche	34,0 km ²
Dauersiedlungsraum	5,3 km ²
landwirtschaftliche Nutzfläche	3,6 km ²
Bevölkerung je km ²	23,0
höchste Erhebung	Gamsfeld
Höhe	2.027 m
Entfernung zum Bezirkshauptort	44 km
Entfernung zur Landeshauptstadt	59 km
Politisches	
Politischer Bezirk	Hallein
Gerichtsbezirk	Hallein

Quellen: Statistik Austria, Sagis

Bevölkerung

Bevölkerungspyramide

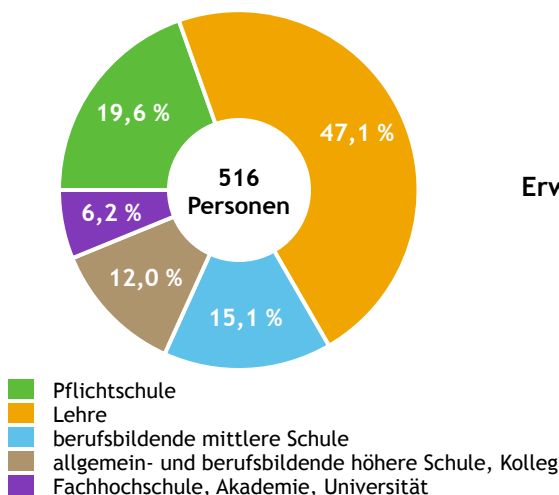


Bevölkerung per 1.1.2023	783	
Männer	384	49,0 %
Frauen	399	51,0 %
ausländische Staatsangehörige	60	7,7 %
Altersstruktur		783
0 bis 5 Jahre	47	6,0 %
6 bis 14 Jahre	58	7,4 %
15 bis 24 Jahre	75	9,6 %
25 bis 64 Jahre	424	54,2 %
65 Jahre und älter	179	22,9 %
Durchschnittsalter	45,3	
Entwicklung 2018 bis 2023		+ 16
Geborene minus Gestorbene	+ 19	
Zuzüge minus Wegzüge ¹⁾	- 3	

Quelle: Land Salzburg ¹⁾inkl. Statistische Korrektur

Bildung & Erwerbstätigkeit

Höchste abgeschlossene Ausbildung



15- bis 64-Jährige per 31.10.2020	516	
Pflichtschule	101	19,6 %
Lehre	243	47,1 %
berufsbildende mittlere Schule	78	15,1 %
Matura, Kolleg	62	12,0 %
Hochschule, Universität	32	6,2 %

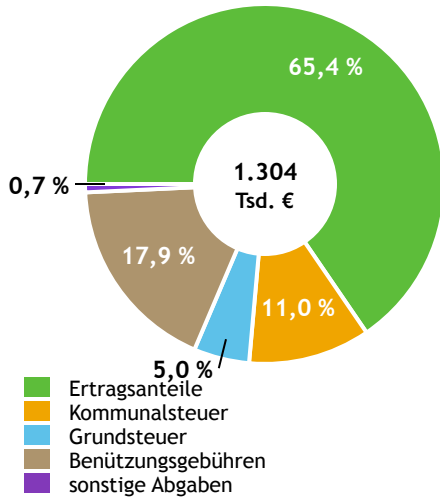
Erwerbspersonen 15 Jahre und älter	408	
Selbständige, Mithelfende	50	12,3 %
Unselbständige	342	83,8 %
Arbeitslose	16	3,9 %
Erwerbsquote in % ¹⁾	77,1	

Erwerbsspendler:innen	
Einpendler:innen ²⁾	80
Auspender:innen	277

Quelle: Statistik Austria ¹⁾15 bis 64 Jahre ²⁾ohne Ausland

Gemeindefinanzen

Steuereinnahmen 2021



Gemeindefinanzen 2021

(in 1.000 €)

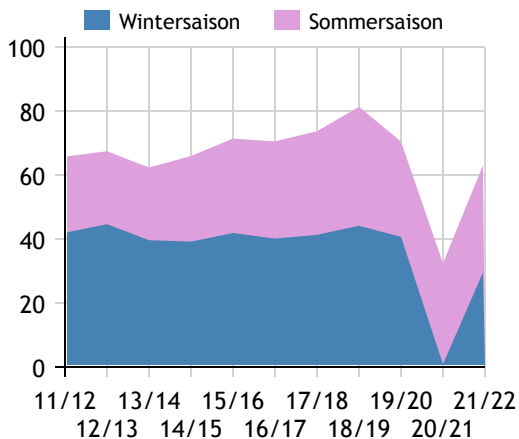
voranschlagswirksame Gebarung		
Einzahlungen	2.071	
Auszahlungen	1.995	
nicht-voranschlagswirksame Gebarung		
Einzahlungen	463	
Auszahlungen	459	
Steuereinnahmen, Gebühren, Abgaben¹⁾	1.304	
Ertragsanteile	854	65,4 %
Kommunalsteuer	143	11,0 %
Grundsteuer	65	5,0 %
Benützungsgebühren	234	17,9 %
sonstige Abgaben ¹⁾	9	0,7 %

Quelle: Statistik Austria ¹⁾ ohne Fremdenverkehrsabgabe

Tourismus

Nächtigungen 2011/12 bis 2021/22

(in 1.000)



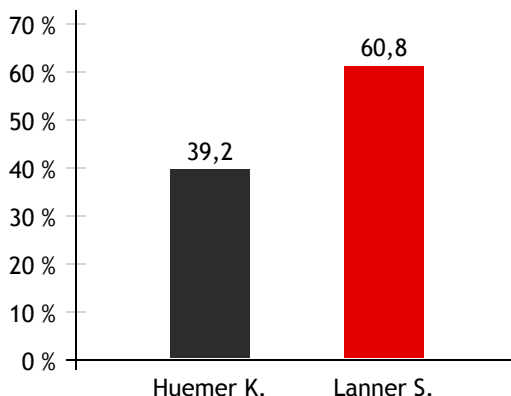
Tourismusjahr 2021/22

Ankünfte	14.708	
Wintersaison	6.272	42,6 %
Sommersaison	8.436	57,4 %
Übernachtungen	63.051	
Wintersaison	29.534	46,8 %
Sommersaison	33.517	53,2 %
Nächtigungen je Einwohner:in	81,0	
Betten¹⁾		
Wintersaison	748	
Sommersaison	666	
Bettenauslastung in %¹⁾		
Wintersaison	21,8	
Sommersaison	27,4	

Quelle: Land Salzburg ¹⁾ ohne Campingplätze

Gemeindewahlen

Bürgermeisterwahl 2024



Bürgermeister
Lanner Stefan SPÖ

Gemeindevertretungswahl 2024

Wahlberechtigte	673	
Wahlbeteiligung	81,9 %	
	Stimmen	Mandate
ÖVP	38,9 %	4
FPÖ	26,9 %	2
SPÖ	34,2 %	3

Quelle: Land Salzburg