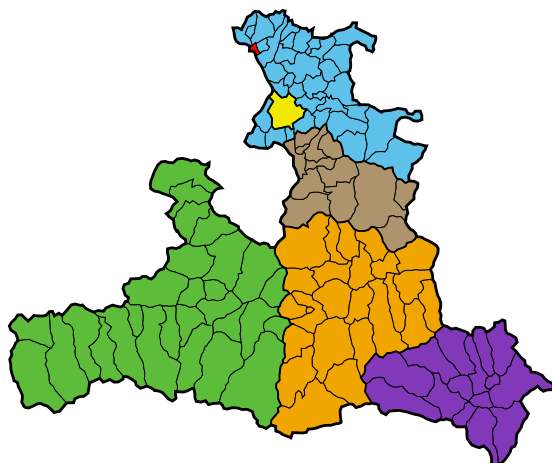


Stadtgemeinde Oberndorf

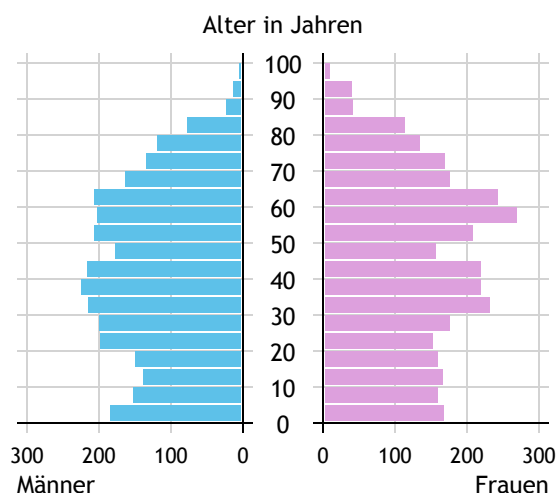


Allgemeines	
Seehöhe	401 m
Katasterfläche	4,5 km ²
Dauersiedlungsraum	4,3 km ²
landwirtschaftliche Nutzfläche	2,2 km ²
Bevölkerung je km ²	1.331,9
höchste Erhebung	Wasserreservoir bei Maria Bühel
Höhe	445 m
Entfernung zum Bezirkshauptort	21 km
Entfernung zur Landeshauptstadt	19 km
Politisches	
Politischer Bezirk	Salzburg-Umgebung
Gerichtsbezirk	Oberndorf

Quellen: Statistik Austria, Sagis

Bevölkerung

Bevölkerungspyramide

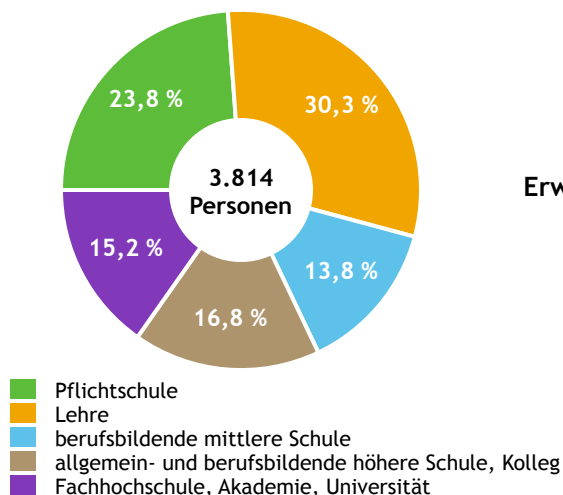


Bevölkerung per 1.1.2023	6.058	
Männer	2.924	48,3 %
Frauen	3.134	51,7 %
ausländische Staatsangehörige	1.430	23,6 %
Altersstruktur	6.058	
0 bis 5 Jahre	397	6,6 %
6 bis 14 Jahre	547	9,0 %
15 bis 24 Jahre	643	10,6 %
25 bis 64 Jahre	3.306	54,6 %
65 Jahre und älter	1.165	19,2 %
Durchschnittsalter	42,5	
Entwicklung 2018 bis 2023	+ 243	
Geborene minus Gestorbene	- 26	
Zuzüge minus Wegzüge ¹⁾	+ 269	

Quelle: Land Salzburg ¹⁾inkl. Statistische Korrektur

Bildung & Erwerbstätigkeit

Höchste abgeschlossene Ausbildung



15- bis 64-Jährige per 31.10.2020	3.814	
Pflichtschule	909	23,8 %
Lehre	1.157	30,3 %
berufsbildende mittlere Schule	525	13,8 %
Matura, Kolleg	642	16,8 %
Hochschule, Universität	581	15,2 %

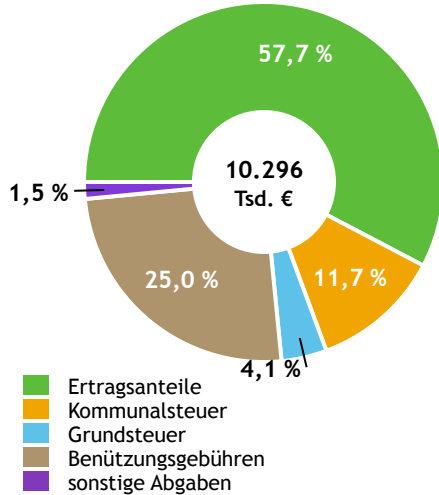
Erwerbspersonen 15 Jahre und älter	3.013	
Selbständige, Mithelfende	265	8,8 %
Unselbständige	2.592	86,0 %
Arbeitslose	156	5,2 %
Erwerbsquote in % ¹⁾	77,6	

Erwerbspendler:innen	
Einpendler:innen ²⁾	1.327
Auspender:innen	2.040

Quelle: Statistik Austria ¹⁾15 bis 64 Jahre ²⁾ohne Ausland

Gemeindefinanzen

Steuereinnahmen 2021



Gemeindefinanzen 2021

(in 1.000 €)

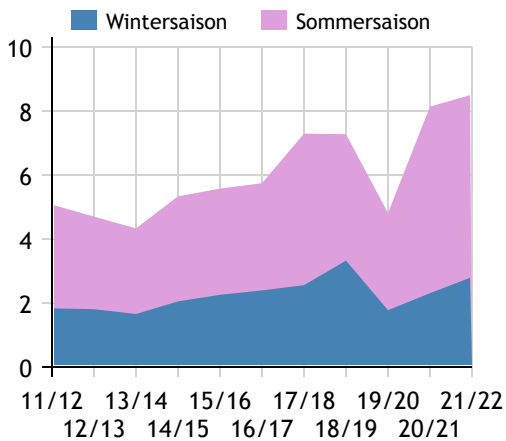
voranschlagswirksame Gebarung		
Einzahlungen	26.187	
Auszahlungen	26.633	
nicht-voranschlagswirksame Gebarung		
Einzahlungen	10.948	
Auszahlungen	11.958	
Steuereinnahmen, Gebühren, Abgaben¹⁾	10.296	
Ertragsanteile	5.940	57,7 %
Kommunalsteuer	1.202	11,7 %
Grundsteuer	419	4,1 %
Benützungsgebühren	2.577	25,0 %
sonstige Abgaben ¹⁾	158	1,5 %

Quelle: Statistik Austria ¹⁾ ohne Fremdenverkehrsabgabe

Tourismus

Nächtigungen 2011/12 bis 2021/22

(in 1.000)



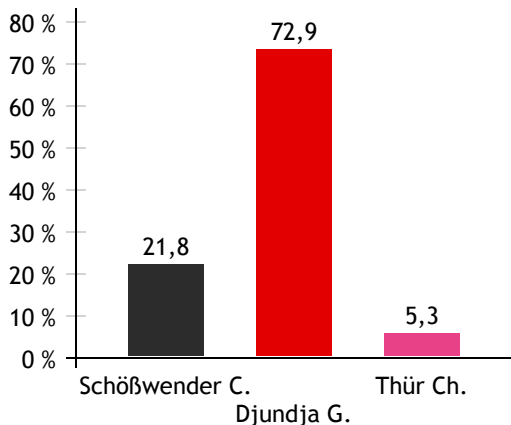
Tourismusjahr 2021/22

Ankünfte	4.526	
Wintersaison	1.394	30,8 %
Sommersaison	3.132	69,2 %
Übernachtungen	8.493	
Wintersaison	2.786	32,8 %
Sommersaison	5.707	67,2 %
Nächtigungen je Einwohner:in	1,4	
Betten¹⁾		
Wintersaison	93	
Sommersaison	97	
Bettenauslastung in %¹⁾		
Wintersaison	16,6	
Sommersaison	32,0	

Quelle: Land Salzburg ¹⁾ ohne Campingplätze

Gemeindewahlen

Bürgermeisterwahl 2024



Bürgermeister
Djundja Georg SPÖ

Gemeindevertretungswahl 2024

Wahlberechtigte	4.507	
Wahlbeteiligung	63,7 %	
	Stimmen	Mandate
ÖVP	22,5 %	6
FPÖ	9,0 %	2
SPÖ	54,5 %	14
GRÜNE	8,3 %	2
NOW	5,8 %	1

Quelle: Land Salzburg