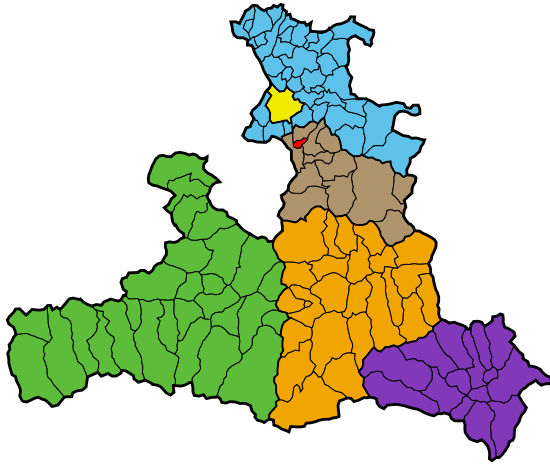


Marktgemeinde Oberalm

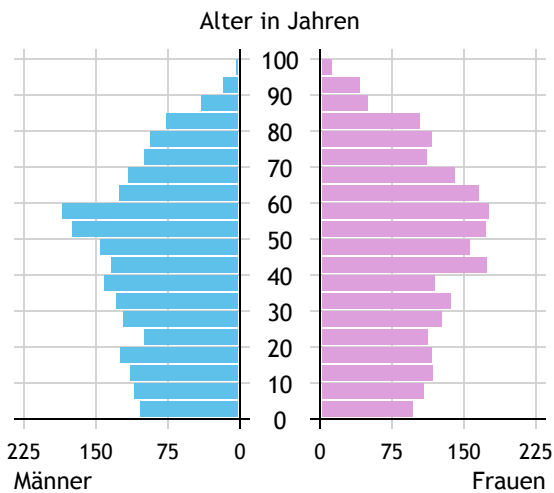


Allgemeines	
Seehöhe	452 m
Katasterfläche	6,4 km ²
Dauersiedlungsraum	4,9 km ²
landwirtschaftliche Nutzfläche	2,7 km ²
Bevölkerung je km ²	686,0
höchste Erhebung	Oberalmberg
Höhe	726 m
Entfernung zum Bezirkshauptort	2 km
Entfernung zur Landeshauptstadt	16 km
Politisches	
Politischer Bezirk	Hallein
Gerichtsbezirk	Hallein

Quellen: Statistik Austria, Sagis

Bevölkerung

Bevölkerungspyramide

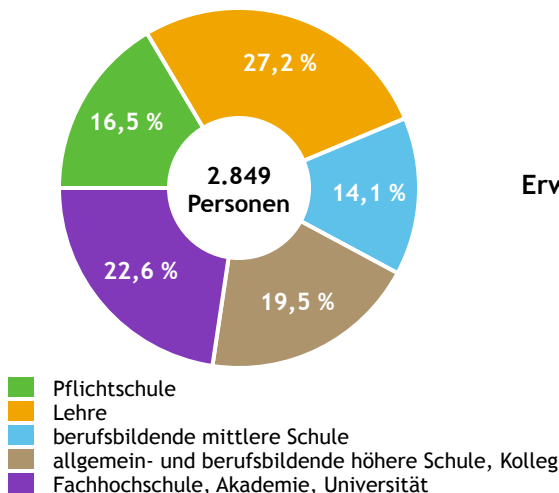


Bevölkerung per 1.1.2023	4.381	
Männer	2.095	47,8 %
Frauen	2.286	52,2 %
ausländische Staatsangehörige	600	13,7 %
Altersstruktur	4.381	
0 bis 5 Jahre	240	5,5 %
6 bis 14 Jahre	391	8,9 %
15 bis 24 Jahre	441	10,1 %
25 bis 64 Jahre	2.331	53,2 %
65 Jahre und älter	978	22,3 %
Durchschnittsalter	44,7	
Entwicklung 2018 bis 2023	+ 56	
Geborene minus Gestorbene	- 164	
Zuzüge minus Wegzüge ¹⁾	+ 220	

Quelle: Land Salzburg ¹⁾inkl. Statistische Korrektur

Bildung & Erwerbstätigkeit

Höchste abgeschlossene Ausbildung



15- bis 64-Jährige per 31.10.2020	2.849	
Pflichtschule	469	16,5 %
Lehre	776	27,2 %
berufsbildende mittlere Schule	403	14,1 %
Matura, Kolleg	556	19,5 %
Hochschule, Universität	645	22,6 %

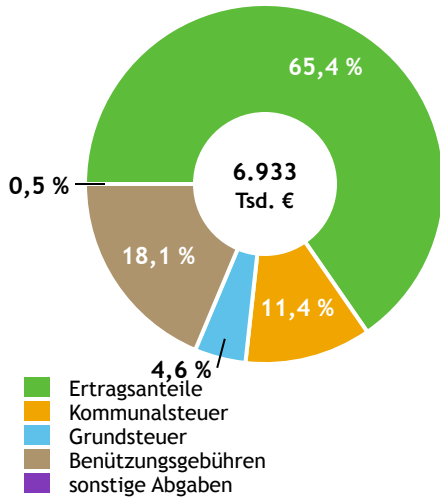
Erwerbspersonen 15 Jahre und älter	2.340	
Selbständige, Mithelfende	280	12,0 %
Unselbständige	1.993	85,2 %
Arbeitslose	67	2,9 %
Erwerbsquote in % ¹⁾	80,4	

Erwerbsspendler:innen	
Einpendler:innen ²⁾	971
Auspender:innen	1.812

Quelle: Statistik Austria ¹⁾15 bis 64 Jahre ²⁾ohne Ausland

Gemeindefinanzen

Steuereinnahmen 2021



Gemeindefinanzen 2021

(in 1.000 €)

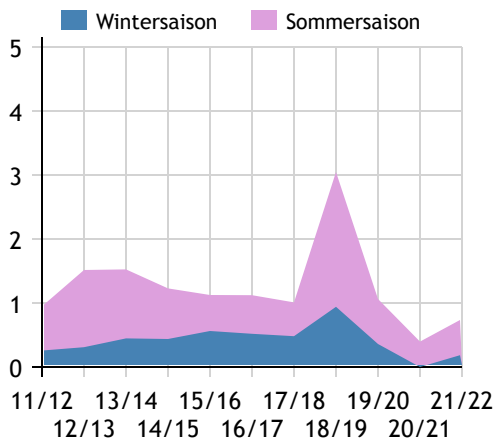
voranschlagswirksame Gebarung		
Einzahlungen	9.402	
Auszahlungen	7.546	
nicht-voranschlagswirksame Gebarung		
Einzahlungen	8.295	
Auszahlungen	8.408	
Steuereinnahmen, Gebühren, Abgaben¹⁾	6.933	
Ertragsanteile	4.532	65,4 %
Kommunalsteuer	789	11,4 %
Grundsteuer	318	4,6 %
Benützungsgebühren	1.257	18,1 %
sonstige Abgaben ¹⁾	37	0,5 %

Quelle: Statistik Austria ¹⁾ ohne Fremdenverkehrsabgabe

Tourismus

Nächtigungen 2011/12 bis 2021/22

(in 1.000)



Tourismusjahr 2021/22

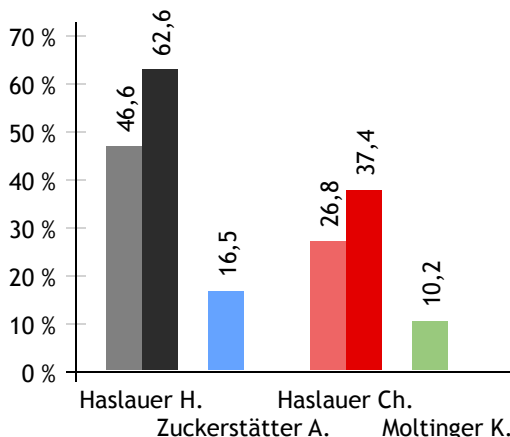
Ankünfte	287	
Wintersaison	67	23,3 %
Sommersaison	220	76,7 %
Übernachtungen	734	
Wintersaison	185	25,2 %
Sommersaison	549	74,8 %
Nächtigungen je Einwohner:in	0,2	
Betten¹⁾		
Wintersaison	30	
Sommersaison	30	
Bettenauslastung in %¹⁾		
Wintersaison	3,4	
Sommersaison	9,9	

Quelle: Land Salzburg ¹⁾ ohne Campingplätze

Gemeindewahlen

Bürgermeisterwahl 2024

(1. und 2. Wahlgang)



Bürgermeister
Haslauer Hans-Jörg ÖVP

Gemeindevertretungswahl 2024

Wahlberechtigte	3.451	
Wahlbeteiligung	72,4 %	
	Stimmen	Mandate
ÖVP	41,3 %	9
FPÖ	16,7 %	3
SPÖ	26,6 %	6
GRÜNE	15,4 %	3

Quelle: Land Salzburg