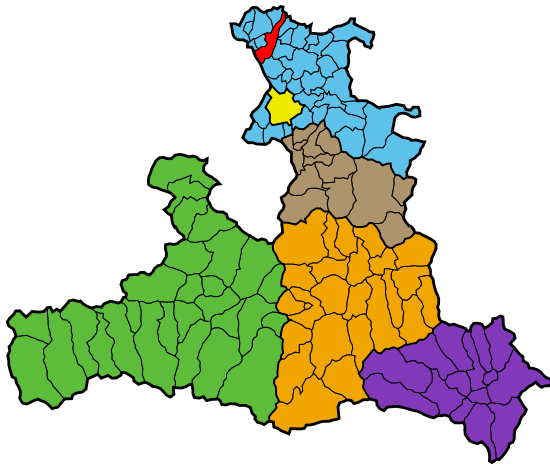


# Gemeinde Nußdorf am Haunsberg

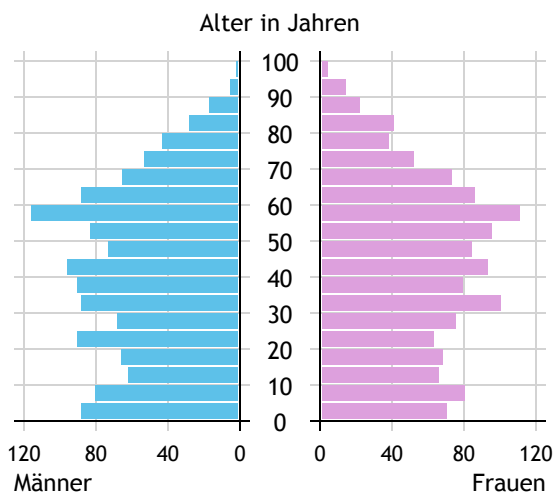


<b>Allgemeines</b>	
Seehöhe	441 m
Katasterfläche	35,5 km <sup>2</sup>
Dauersiedlungsraum	19,2 km <sup>2</sup>
landwirtschaftliche Nutzfläche	15,7 km <sup>2</sup>
Bevölkerung je km <sup>2</sup>	71,3
höchste Erhebung	Haunsberg
Höhe	835 m
Entfernung zum Bezirkshauptort	14 km
Entfernung zur Landeshauptstadt	21 km
<b>Politisches</b>	
Politischer Bezirk	Salzburg-Umgebung
Gerichtsbezirk	Oberndorf

Quellen: Statistik Austria, Sagis

## Bevölkerung

### Bevölkerungspyramide

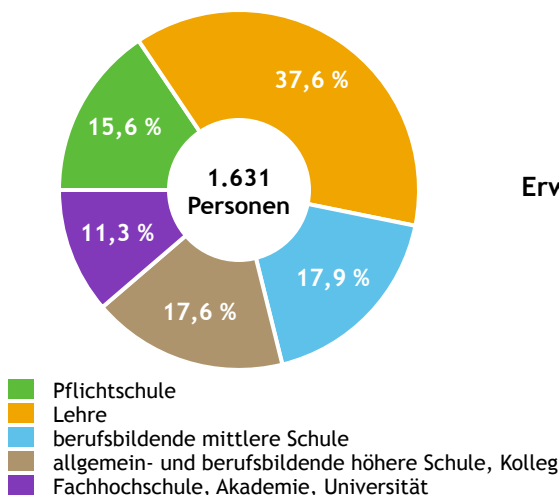


<b>Bevölkerung per 1.1.2023</b>	<b>2.535</b>	
Männer	1.261	49,7 %
Frauen	1.274	50,3 %
ausländische Staatsangehörige	174	6,9 %
<b>Altersstruktur</b>	<b>2.535</b>	
0 bis 5 Jahre	181	7,1 %
6 bis 14 Jahre	253	10,0 %
15 bis 24 Jahre	279	11,0 %
25 bis 64 Jahre	1.393	55,0 %
65 Jahre und älter	429	16,9 %
Durchschnittsalter	41,3	
<b>Entwicklung 2018 bis 2023</b>	<b>+ 152</b>	
Geborene minus Gestorbene	+ 69	
Zuzüge minus Wegzüge <sup>1)</sup>	+ 83	

Quelle: Land Salzburg <sup>1)</sup>inkl. Statistische Korrektur

## Bildung & Erwerbstätigkeit

### Höchste abgeschlossene Ausbildung



<b>15- bis 64-Jährige per 31.10.2020</b>	<b>1.631</b>	
Pflichtschule	254	15,6 %
Lehre	614	37,6 %
berufsbildende mittlere Schule	292	17,9 %
Matura, Kolleg	287	17,6 %
Hochschule, Universität	184	11,3 %

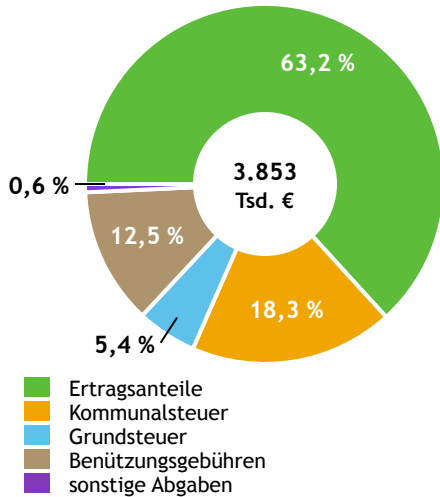
<b>Erwerbspersonen 15 Jahre und älter</b>	<b>1.358</b>	
Selbständige, Mithelfende	194	14,3 %
Unselbständige	1.127	83,0 %
Arbeitslose	37	2,7 %
Erwerbsquote in % <sup>1)</sup>	81,5	

<b>Erwerbsspendler:innen</b>	
Einpendler:innen <sup>2)</sup>	410
Auspender:innen	989

Quelle: Statistik Austria <sup>1)</sup>15 bis 64 Jahre <sup>2)</sup>ohne Ausland

## Gemeindefinanzen

### Steuereinnahmen 2021



### Gemeindefinanzen 2021

(in 1.000 €)

<b>voranschlagswirksame Gebarung</b>		
Einzahlungen	8.737	
Auszahlungen	7.786	
<b>nicht-voranschlagswirksame Gebarung</b>		
Einzahlungen	2.114	
Auszahlungen	2.136	
<b>Steuereinnahmen, Gebühren, Abgaben<sup>1)</sup></b>	<b>3.853</b>	
Ertragsanteile	2.436	63,2 %
Kommunalsteuer	706	18,3 %
Grundsteuer	207	5,4 %
Benützungsgebühren	481	12,5 %
sonstige Abgaben <sup>1)</sup>	22	0,6 %

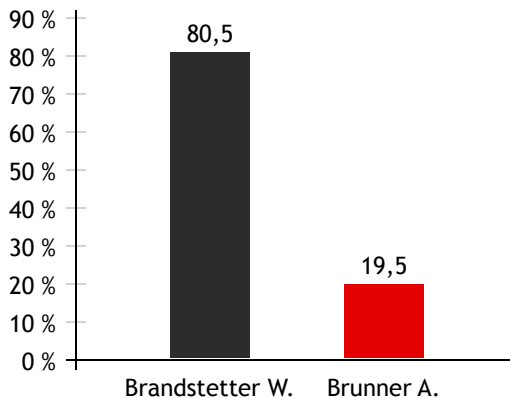
Quelle: Statistik Austria <sup>1)</sup> ohne Fremdenverkehrsabgabe

## Tourismus

In dieser Gemeinde werden wegen der geringen Zahl an Nächtigungen bzw. Betrieben die Tourismusdaten nicht erhoben bzw. nicht veröffentlicht.

## Gemeindewahlen

### Bürgermeisterwahl 2024



Bürgermeisterin  
Brandstetter Waltraud      ÖVP

### Gemeindevertretungswahl 2024

Wahlberechtigte	2.013	
Wahlbeteiligung	69,9 %	
	Stimmen	Mandate
ÖVP	66,5 %	13
FPÖ	10,6 %	2
SPÖ	23,0 %	4

Quelle: Land Salzburg