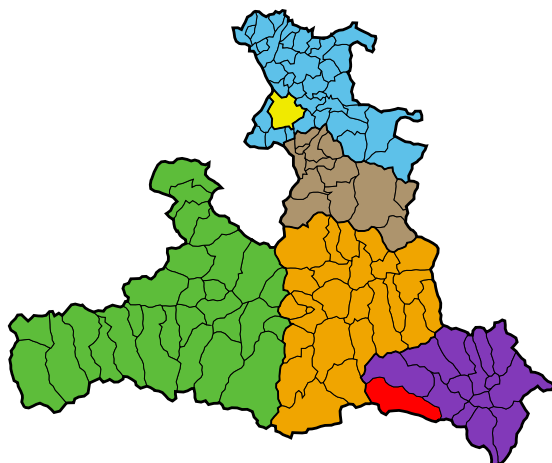


# Gemeinde Muhr

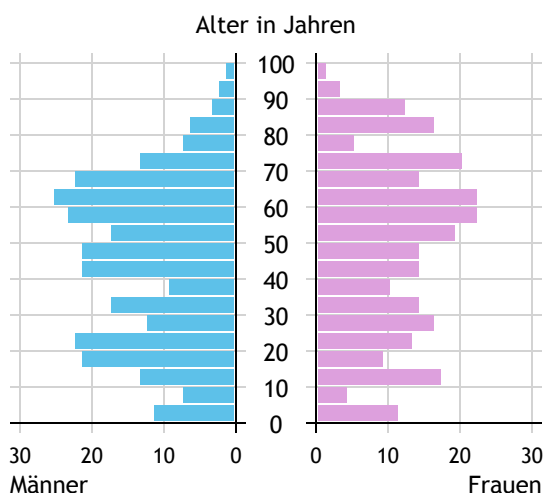


<b>Allgemeines</b>	
Seehöhe	1.124 m
Katasterfläche	116,0 km <sup>2</sup>
Dauersiedlungsraum	5,1 km <sup>2</sup>
landwirtschaftliche Nutzfläche	5,6 km <sup>2</sup>
Bevölkerung je km <sup>2</sup>	4,2
höchste Erhebung	Großer Hafner
Höhe	3.076 m
Entfernung zum Bezirkshauptort	28 km
Entfernung zur Landeshauptstadt	117 km
<b>Politisches</b>	
Politischer Bezirk	Tamsweg
Gerichtsbezirk	Tamsweg

Quellen: Statistik Austria, Sagis

## Bevölkerung

### Bevölkerungspyramide

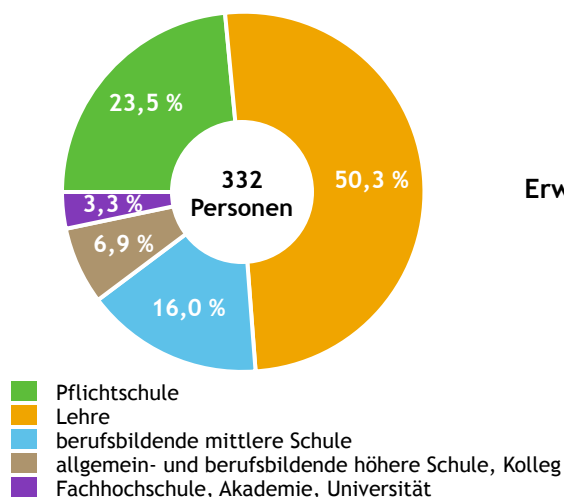


<b>Bevölkerung per 1.1.2023</b>	<b>489</b>
Männer	253 51,7 %
Frauen	236 48,3 %
ausländische Staatsangehörige	17 3,5 %
<b>Altersstruktur</b>	<b>489</b>
0 bis 5 Jahre	23 4,7 %
6 bis 14 Jahre	34 7,0 %
15 bis 24 Jahre	61 12,5 %
25 bis 64 Jahre	260 53,2 %
65 Jahre und älter	111 22,7 %
Durchschnittsalter	45,9
<b>Entwicklung 2018 bis 2023</b>	<b>- 21</b>
Geborene minus Gestorbene	- 1
Zuzüge minus Wegzüge <sup>1)</sup>	- 20

Quelle: Land Salzburg <sup>1)</sup>inkl. Statistische Korrektur

## Bildung & Erwerbstätigkeit

### Höchste abgeschlossene Ausbildung



<b>15- bis 64-Jährige per 31.10.2020</b>	<b>332</b>
Pflichtschule	78 23,5 %
Lehre	167 50,3 %
berufsbildende mittlere Schule	53 16,0 %
Matura, Kolleg	23 6,9 %
Hochschule, Universität	11 3,3 %

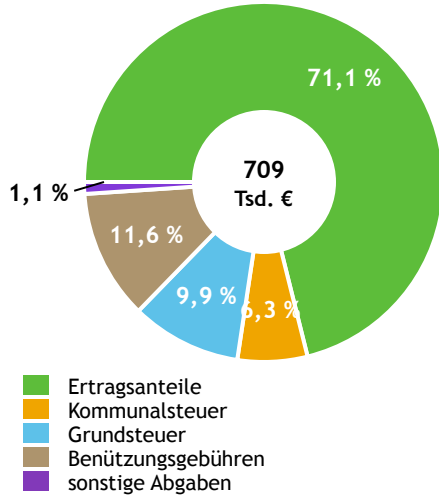
<b>Erwerbspersonen 15 Jahre und älter</b>	<b>260</b>
Selbständige, Mithelfende	38 14,6 %
Unselbständige	213 81,9 %
Arbeitslose	9 3,5 %
Erwerbsquote in % <sup>1)</sup>	76,5

<b>Erwerbspendler:innen</b>	
Einpendler:innen <sup>2)</sup>	16
Auspender:innen	191

Quelle: Statistik Austria <sup>1)</sup>15 bis 64 Jahre <sup>2)</sup>ohne Ausland

# Gemeindefinanzen

## Steuereinnahmen 2021



## Gemeindefinanzen 2021

(in 1.000 €)

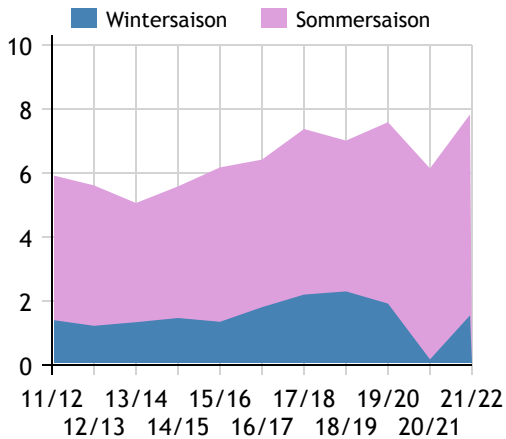
<b>voranschlagswirksame Gebarung</b>		
Einzahlungen	3.102	
Auszahlungen	2.397	
<b>nicht-voranschlagswirksame Gebarung</b>		
Einzahlungen	993	
Auszahlungen	991	
<b>Steuereinnahmen, Gebühren, Abgaben<sup>1)</sup></b>	<b>709</b>	
Ertragsanteile	504	71,1 %
Kommunalsteuer	44	6,3 %
Grundsteuer	70	9,9 %
Benützungsgebühren	82	11,6 %
sonstige Abgaben <sup>1)</sup>	8	1,1 %

Quelle: Statistik Austria <sup>1)</sup> ohne Fremdenverkehrsabgabe

# Tourismus

## Nächtigungen 2011/12 bis 2021/22

(in 1.000)



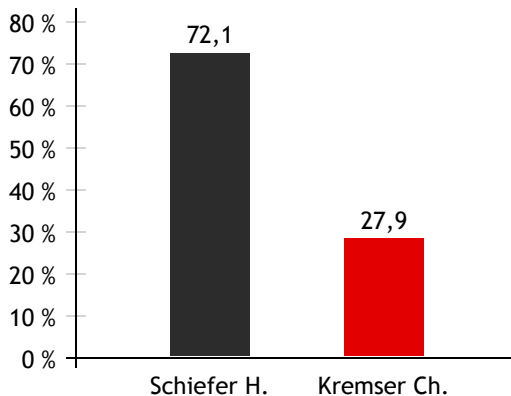
## Tourismusjahr 2021/22

<b>Ankünfte</b>	<b>2.657</b>	
Wintersaison	388	14,6 %
Sommersaison	2.269	85,4 %
<b>Übernachtungen</b>	<b>7.829</b>	
Wintersaison	1.547	19,8 %
Sommersaison	6.282	80,2 %
Nächtigungen je Einwohner:in	16,4	
<b>Betten<sup>1)</sup></b>		
Wintersaison	184	
Sommersaison	243	
<b>Bettenauslastung in %<sup>1)</sup></b>		
Wintersaison	4,6	
Sommersaison	14,0	

Quelle: Land Salzburg <sup>1)</sup> ohne Campingplätze

# Gemeindewahlen

## Bürgermeisterwahl 2024



**Bürgermeister**  
Schiefer Hans-Jürgen      ÖVP

## Gemeindevertretungswahl 2024

Wahlberechtigte	424	
Wahlbeteiligung	86,6 %	
	Stimmen	Mandate
ÖVP	54,2 %	5
FPÖ	17,2 %	1
SPÖ	28,6 %	3

Quelle: Land Salzburg