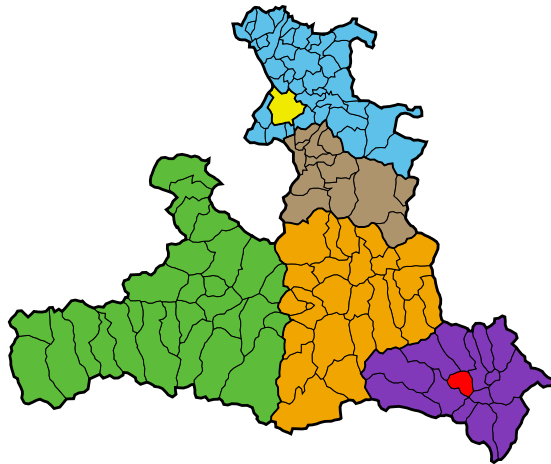


Marktgemeinde Mauterndorf

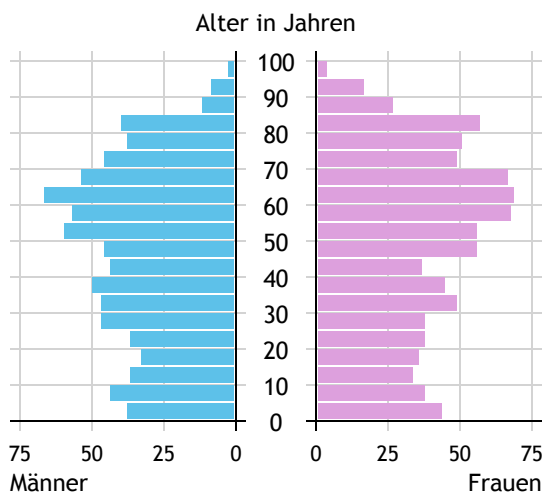


Allgemeines	
Seehöhe	1.123 m
Katasterfläche	32,7 km ²
Dauersiedlungsraum	9,4 km ²
landwirtschaftliche Nutzfläche	7,7 km ²
Bevölkerung je km ²	49,2
höchste Erhebung	Speiereck
Höhe	2.411 m
Entfernung zum Bezirkshauptort	11 km
Entfernung zur Landeshauptstadt	109 km
Politisches	
Politischer Bezirk	Tamsweg
Gerichtsbezirk	Tamsweg

Quellen: Statistik Austria, Sagis

Bevölkerung

Bevölkerungspyramide

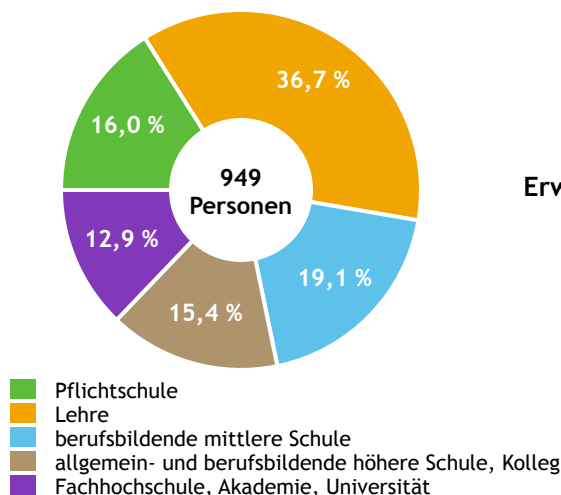


Bevölkerung per 1.1.2023	1.609	
Männer	769	47,8 %
Frauen	840	52,2 %
ausländische Staatsangehörige	191	11,9 %
Altersstruktur	1.609	
0 bis 5 Jahre	91	5,7 %
6 bis 14 Jahre	132	8,2 %
15 bis 24 Jahre	136	8,5 %
25 bis 64 Jahre	804	50,0 %
65 Jahre und älter	446	27,7 %
Durchschnittsalter	47,3	
Entwicklung 2018 bis 2023	- 30	
Geborene minus Gestorbene	- 72	
Zuzüge minus Wegzüge ¹⁾	+ 42	

Quelle: Land Salzburg ¹⁾inkl. Statistische Korrektur

Bildung & Erwerbstätigkeit

Höchste abgeschlossene Ausbildung



15- bis 64-Jährige per 31.10.2020	949	
Pflichtschule	152	16,0 %
Lehre	348	36,7 %
berufsbildende mittlere Schule	181	19,1 %
Matura, Kolleg	146	15,4 %
Hochschule, Universität	122	12,9 %

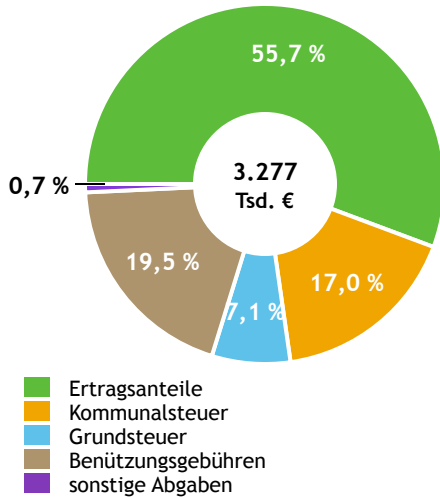
Erwerbspersonen 15 Jahre und älter	727	
Selbständige, Mithelfende	134	18,4 %
Unselbständige	546	75,1 %
Arbeitslose	47	6,5 %
Erwerbsquote in % ¹⁾	74,5	

Erwerbsspendler:innen	
Einpendler:innen ²⁾	482
Auspender:innen	374

Quelle: Statistik Austria ¹⁾15 bis 64 Jahre ²⁾ohne Ausland

Gemeindefinanzen

Steuereinnahmen 2021



Gemeindefinanzen 2021

(in 1.000 €)

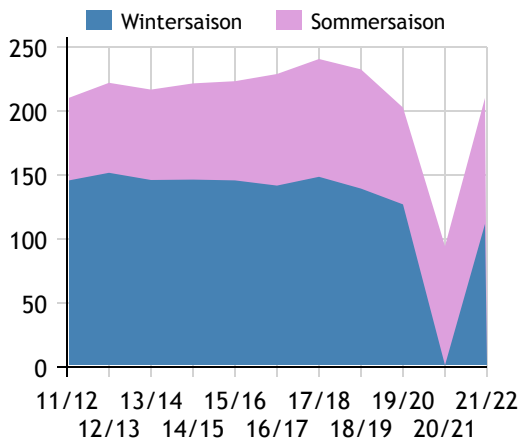
voranschlagswirksame Gebarung		
Einzahlungen	7.870	
Auszahlungen	7.932	
nicht-voranschlagswirksame Gebarung		
Einzahlungen	1.668	
Auszahlungen	1.753	
Steuereinnahmen, Gebühren, Abgaben¹⁾	3.277	
Ertragsanteile	1.825	55,7 %
Kommunalsteuer	558	17,0 %
Grundsteuer	231	7,1 %
Benützungsgebühren	639	19,5 %
sonstige Abgaben ¹⁾	24	0,7 %

Quelle: Statistik Austria ¹⁾ ohne Fremdenverkehrsabgabe

Tourismus

Nächtigungen 2011/12 bis 2021/22

(in 1.000)



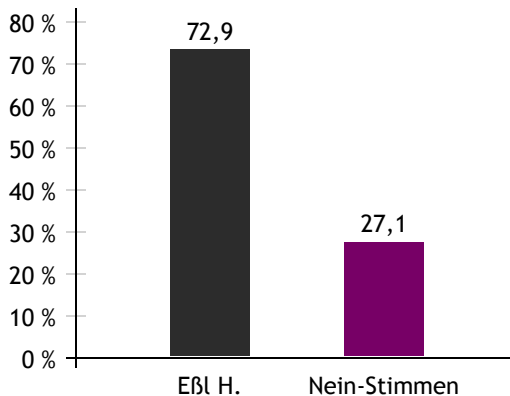
Tourismusjahr 2021/22

Ankünfte	47.755	
Wintersaison	22.132	46,3 %
Sommersaison	25.623	53,7 %
Übernachtungen	210.105	
Wintersaison	111.789	53,2 %
Sommersaison	98.316	46,8 %
Nächtigungen je Einwohner:in	131,0	
Betten¹⁾		
Wintersaison	2.435	
Sommersaison	2.315	
Bettenauslastung in %¹⁾		
Wintersaison	21,7	
Sommersaison	18,1	

Quelle: Land Salzburg ¹⁾ ohne Campingplätze

Gemeindewahlen

Bürgermeisterwahl 2024



Bürgermeister

Eßl Herbert ÖVP

Gemeindevertretungswahl 2024

Wahlberechtigte	1.336	
Wahlbeteiligung	77,5 %	
	Stimmen	Mandate
ÖVP	54,9 %	9
FPÖ	27,8 %	5
SPÖ	17,3 %	3

Quelle: Land Salzburg