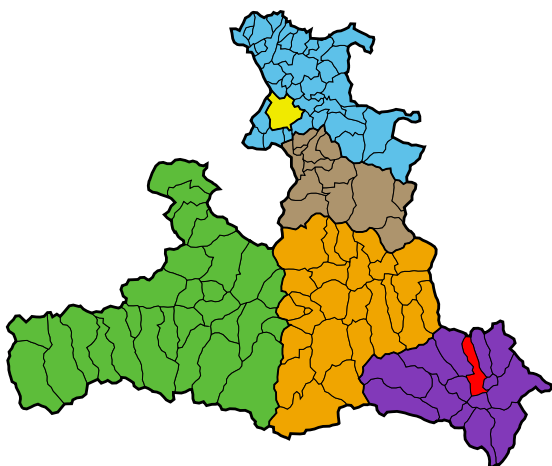


Marktgemeinde Mariapfarr



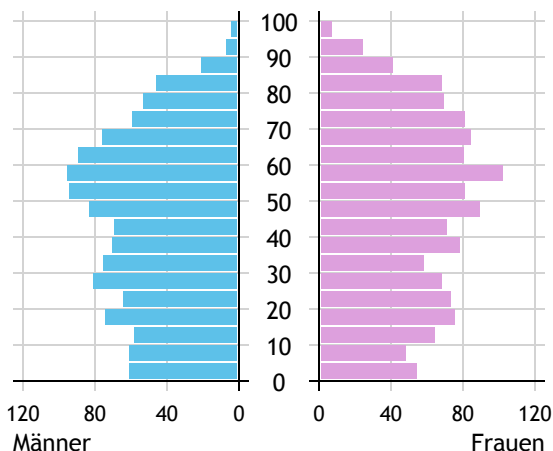
Allgemeines	
Seehöhe	1.120 m
Katasterfläche	47,4 km ²
Dauersiedlungsraum	14,2 km ²
landwirtschaftliche Nutzfläche	12,4 km ²
Bevölkerung je km ²	52,3
höchste Erhebung	Hocheck
Höhe	2.638 m
Entfernung zum Bezirkshauptort	8 km
Entfernung zur Landeshauptstadt	114 km
Politisches	
Politischer Bezirk	Tamsweg
Gerichtsbezirk	Tamsweg

Quellen: Statistik Austria, Sagis

Bevölkerung

Bevölkerungspyramide

Alter in Jahren

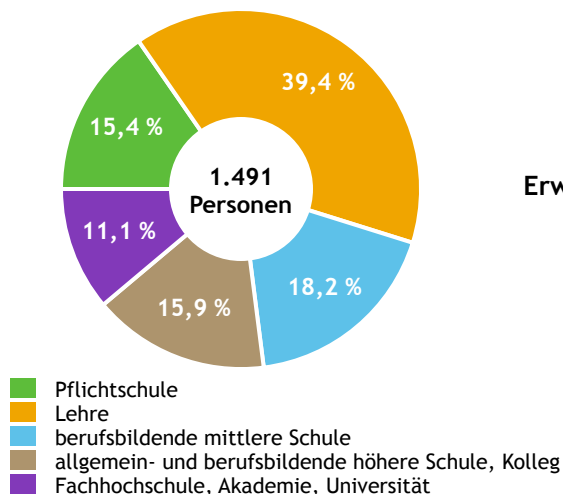


Bevölkerung per 1.1.2023	2.475	
Männer	1.200	48,5 %
Frauen	1.275	51,5 %
ausländische Staatsangehörige	183	7,4 %
Altersstruktur	2.475	
0 bis 5 Jahre	134	5,4 %
6 bis 14 Jahre	200	8,1 %
15 bis 24 Jahre	278	11,2 %
25 bis 64 Jahre	1.251	50,5 %
65 Jahre und älter	612	24,7 %
Durchschnittsalter	45,5	
Entwicklung 2018 bis 2023	+ 100	
Geborene minus Gestorbene	- 54	
Zuzüge minus Wegzüge ¹⁾	+ 154	

Quelle: Land Salzburg ¹⁾inkl. Statistische Korrektur

Bildung & Erwerbstätigkeit

Höchste abgeschlossene Ausbildung



15- bis 64-Jährige per 31.10.2020	1.491	
Pflichtschule	229	15,4 %
Lehre	588	39,4 %
berufsbildende mittlere Schule	271	18,2 %
Matura, Kolleg	237	15,9 %
Hochschule, Universität	166	11,1 %

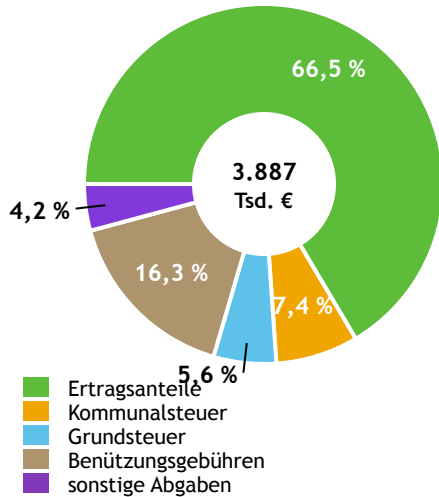
Erwerbspersonen 15 Jahre und älter	1.213	
Selbständige, Mithelfende	196	16,2 %
Unselbständige	966	79,6 %
Arbeitslose	51	4,2 %
Erwerbsquote in % ¹⁾	79,9	

Erwerbspendler:innen	
Einpender:innen ²⁾	275
Auspender:innen	783

Quelle: Statistik Austria ¹⁾15 bis 64 Jahre ²⁾ohne Ausland

Gemeindefinanzen

Steuereinnahmen 2021



Gemeindefinanzen 2021

(in 1.000 €)

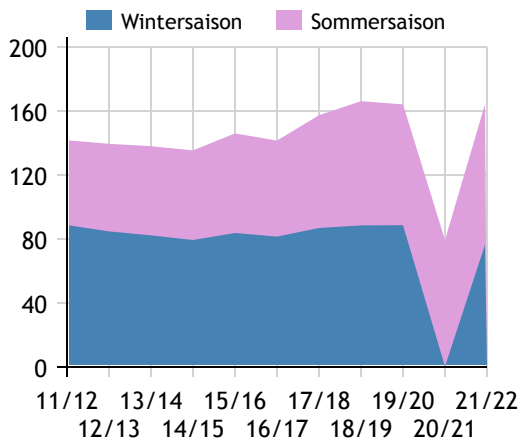
voranschlagswirksame Gebarung		
Einzahlungen	5.473	
Auszahlungen	5.081	
nicht-voranschlagswirksame Gebarung		
Einzahlungen	2.635	
Auszahlungen	2.632	
Steuereinnahmen, Gebühren, Abgaben¹⁾	3.887	
Ertragsanteile	2.584	66,5 %
Kommunalsteuer	288	7,4 %
Grundsteuer	219	5,6 %
Benützungsgebühren	634	16,3 %
sonstige Abgaben ¹⁾	162	4,2 %

Quelle: Statistik Austria ¹⁾ ohne Fremdenverkehrsabgabe

Tourismus

Nächtigungen 2011/12 bis 2021/22

(in 1.000)



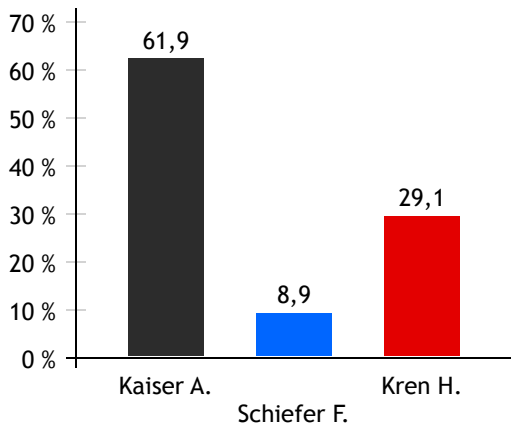
Tourismusjahr 2021/22

Ankünfte	30.795	
Wintersaison	14.520	47,2 %
Sommersaison	16.275	52,8 %
Übernachtungen	164.251	
Wintersaison	76.344	46,5 %
Sommersaison	87.907	53,5 %
Nächtigungen je Einwohner:in	67,1	
Betten¹⁾		
Wintersaison	1.886	
Sommersaison	1.968	
Bettenauslastung in %¹⁾		
Wintersaison	22,4	
Sommersaison	24,3	

Quelle: Land Salzburg ¹⁾ ohne Campingplätze

Gemeindewahlen

Bürgermeisterwahl 2024



Bürgermeister

Kaiser Andreas ÖVP

Gemeindevertretungswahl 2024

Wahlberechtigte	2.117	
Wahlbeteiligung	78,6 %	
	Stimmen	Mandate
ÖVP	51,7 %	9
FPÖ	14,0 %	2
SPÖ	34,3 %	6

Quelle: Land Salzburg