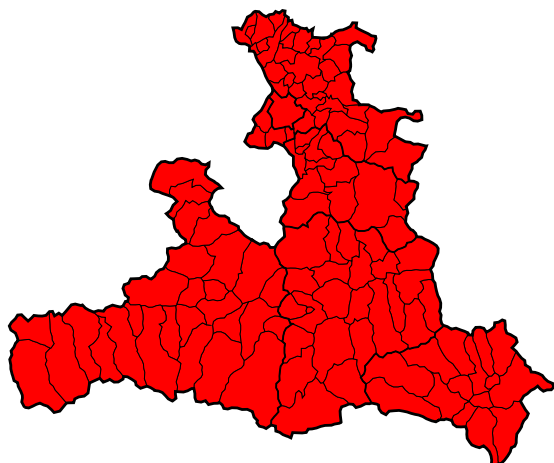


Land Salzburg

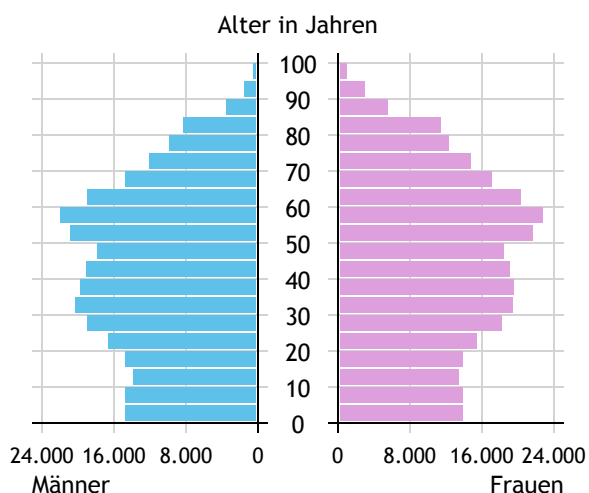


Allgemeines	
Seehöhe	736 m
Katasterfläche	7.154,6 km ²
Dauersiedlungsraum	1.496,1 km ²
landwirtschaftliche Nutzfläche	1.124,9 km ²
Bevölkerung je km ²	79,4
höchste Erhebung	Großvenediger
Höhe	3.657 m

Quellen: Statistik Austria, Sagis

Bevölkerung

Bevölkerungspyramide

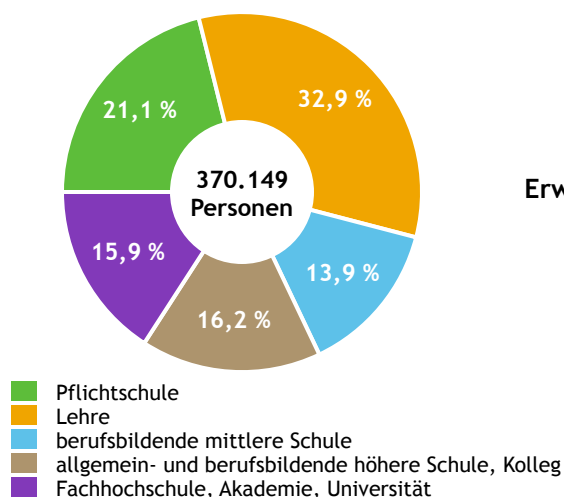


Bevölkerung per 1.1.2023	568.346	
Männer	278.190	48,9 %
Frauen	290.156	51,1 %
ausländische Staatsangehörige	111.993	19,7 %
Altersstruktur	568.346	
0 bis 5 Jahre	33.938	6,0 %
6 bis 14 Jahre	49.250	8,7 %
15 bis 24 Jahre	59.586	10,5 %
25 bis 64 Jahre	313.346	55,1 %
65 Jahre und älter	112.224	19,7 %
Durchschnittsalter	43,2	
Entwicklung 2018 bis 2023	+ 15.767	
Geborene minus Gestorbene	+ 3.129	
Zuzüge minus Wegzüge ¹⁾	+ 12.638	

Quelle: Land Salzburg ¹⁾inkl. Statistische Korrektur

Bildung & Erwerbstätigkeit

Höchste abgeschlossene Ausbildung



15- bis 64-Jährige per 31.10.2020	370.149	
Pflichtschule	78.221	21,1 %
Lehre	121.925	32,9 %
berufsbildende mittlere Schule	51.271	13,9 %
Matura, Kolleg	60.023	16,2 %
Hochschule, Universität	58.709	15,9 %

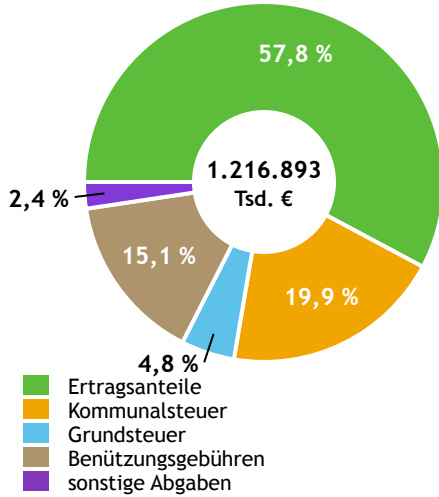
Erwerbspersonen 15 Jahre und älter	298.915	
Selbständige, Mithelfende	35.607	11,9 %
Unselbständige	247.240	82,7 %
Arbeitslose	16.068	5,4 %
Erwerbsquote in % ¹⁾	79,0	

Erwerbspendler:innen	
Einpendler:innen ²⁾	31.195
Auspender:innen	22.801

Quelle: Statistik Austria ¹⁾15 bis 64 Jahre ²⁾ohne Ausland

Gemeindefinanzen

Steuereinnahmen 2021



Gemeindefinanzen 2021

(in 1.000 €)

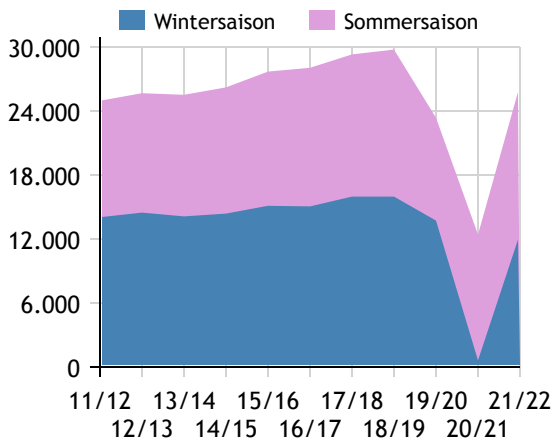
voranschlagswirksame Gebarung		
Einzahlungen	2.161.416	
Auszahlungen	2.101.990	
nicht-voranschlagswirksame Gebarung		
Einzahlungen	1.409.347	
Auszahlungen	1.403.921	
Steuereinnahmen, Gebühren, Abgaben¹⁾	1.216.893	
Ertragsanteile	703.192	57,8 %
Kommunalsteuer	242.199	19,9 %
Grundsteuer	58.480	4,8 %
Benützungsgebühren	184.229	15,1 %
sonstige Abgaben ¹⁾	28.792	2,4 %

Quelle: Statistik Austria ¹⁾ ohne Fremdenverkehrsabgabe

Tourismus

Nächtigungen 2011/12 bis 2021/22

(in 1.000)



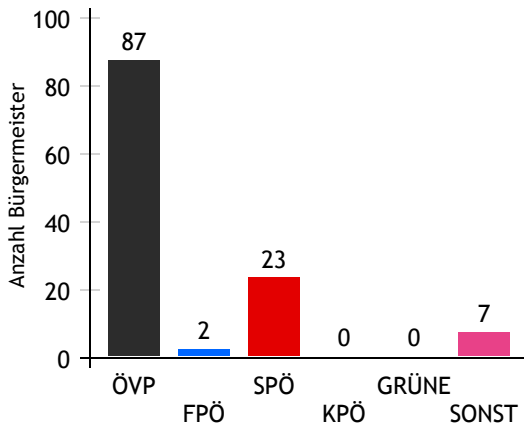
Tourismusjahr 2021/22

Ankünfte	6.583.743	
Wintersaison	2.629.107	39,9 %
Sommersaison	3.954.636	60,1 %
Übernachtungen	25.790.164	
Wintersaison	11.950.728	46,3 %
Sommersaison	13.839.436	53,7 %
Nächtigungen je Einwohner:in	45,8	
Betten¹⁾		
Wintersaison	220.957	
Sommersaison	209.455	
Bettenauslastung in %¹⁾		
Wintersaison	29,6	
Sommersaison	34,0	

Quelle: Land Salzburg ¹⁾ ohne Campingplätze

Gemeindewahlen

Bürgermeisterwahlen 2024



Gemeindevertretungswahlen 2024

Wahlberechtigte	439.785	
Wahlbeteiligung	65,9 %	
	Stimmen	Mandate
ÖVP	39,9 %	1.061
FPÖ	13,2 %	293
SPÖ	26,9 %	551
KPÖ	5,4 %	13
GRÜNE	6,5 %	79
SONST	8,1 %	167

Quelle: Land Salzburg