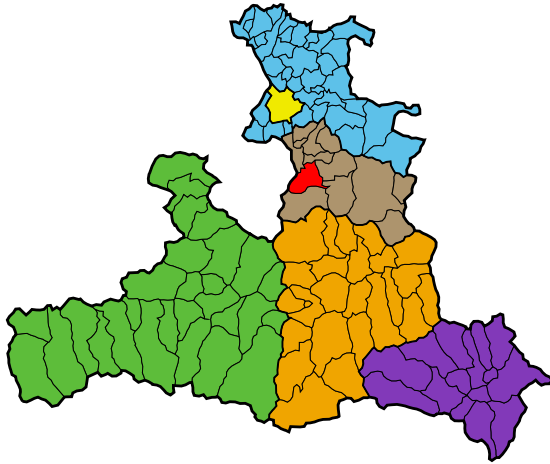


# Marktgemeinde Kuchl

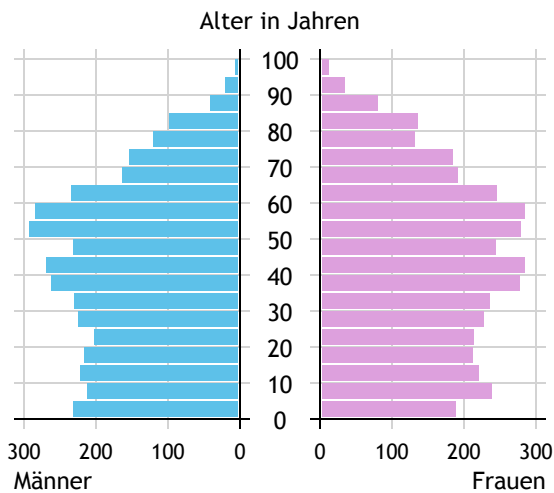


<b>Allgemeines</b>	
Seehöhe	468 m
Katasterfläche	46,9 km <sup>2</sup>
Dauersiedlungsraum	20,2 km <sup>2</sup>
landwirtschaftliche Nutzfläche	15,2 km <sup>2</sup>
Bevölkerung je km <sup>2</sup>	159,4
höchste Erhebung	Hoher Göll
Höhe	2.522 m
Entfernung zum Bezirkshauptort	10 km
Entfernung zur Landeshauptstadt	25 km
<b>Politisches</b>	
Politischer Bezirk	Hallein
Gerichtsbezirk	Hallein

Quellen: Statistik Austria, Sagis

## Bevölkerung

### Bevölkerungspyramide

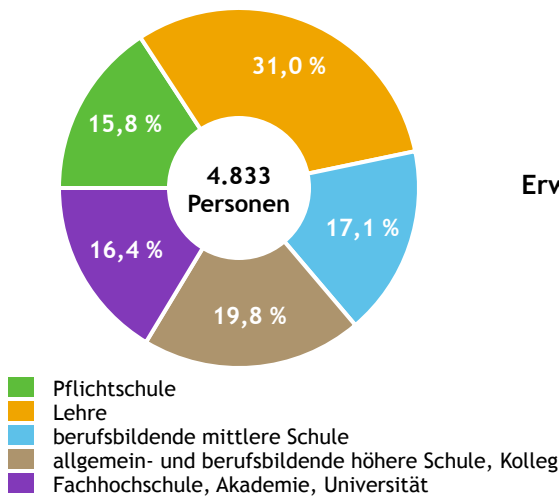


<b>Bevölkerung per 1.1.2023</b>	<b>7.475</b>	
Männer	3.637	48,7 %
Frauen	3.838	51,3 %
ausländische Staatsangehörige	871	11,7 %
<b>Altersstruktur</b>	<b>7.475</b>	
0 bis 5 Jahre	520	7,0 %
6 bis 14 Jahre	769	10,3 %
15 bis 24 Jahre	828	11,1 %
25 bis 64 Jahre	4.042	54,1 %
65 Jahre und älter	1.316	17,6 %
Durchschnittsalter	41,4	
<b>Entwicklung 2018 bis 2023</b>	<b>+ 201</b>	
Geborene minus Gestorbene	+ 97	
Zuzüge minus Wegzüge <sup>1)</sup>	+ 104	

Quelle: Land Salzburg <sup>1)</sup>inkl. Statistische Korrektur

## Bildung & Erwerbstätigkeit

### Höchste abgeschlossene Ausbildung



<b>15- bis 64-Jährige per 31.10.2020</b>	<b>4.833</b>	
Pflichtschule	762	15,8 %
Lehre	1.497	31,0 %
berufsbildende mittlere Schule	825	17,1 %
Matura, Kolleg	958	19,8 %
Hochschule, Universität	791	16,4 %

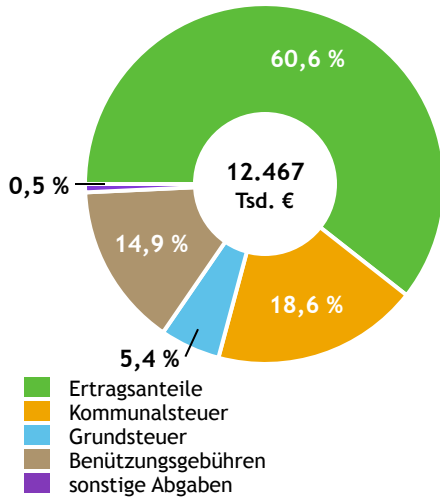
<b>Erwerbspersonen 15 Jahre und älter</b>	<b>3.980</b>	
Selbständige, Mithelfende	470	11,8 %
Unselbständige	3.400	85,4 %
Arbeitslose	110	2,8 %
Erwerbsquote in % <sup>1)</sup>	80,9	

<b>Erwerbsspendler:innen</b>	
Einpendler:innen <sup>2)</sup>	1.556
Auspender:innen	2.564

Quelle: Statistik Austria <sup>1)</sup>15 bis 64 Jahre <sup>2)</sup>ohne Ausland

# Gemeindefinanzen

## Steuereinnahmen 2021



## Gemeindefinanzen 2021

(in 1.000 €)

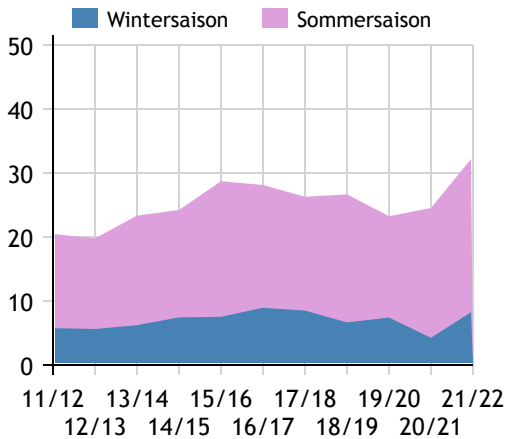
<b>voranschlagswirksame Gebarung</b>		
Einzahlungen	19.360	
Auszahlungen	17.378	
<b>nicht-voranschlagswirksame Gebarung</b>		
Einzahlungen	10.924	
Auszahlungen	10.798	
<b>Steuereinnahmen, Gebühren, Abgaben<sup>1)</sup></b>	<b>12.467</b>	
Ertragsanteile	7.556	60,6 %
Kommunalsteuer	2.313	18,6 %
Grundsteuer	678	5,4 %
Benützungsgebühren	1.853	14,9 %
sonstige Abgaben <sup>1)</sup>	67	0,5 %

Quelle: Statistik Austria <sup>1)</sup> ohne Fremdenverkehrsabgabe

# Tourismus

## Nächtigungen 2011/12 bis 2021/22

(in 1.000)



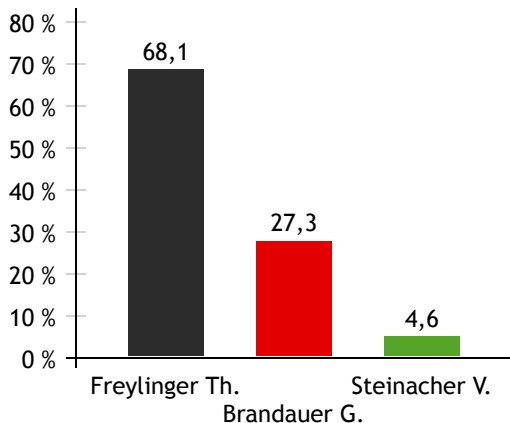
## Tourismusjahr 2021/22

<b>Ankünfte</b>	<b>8.211</b>	
Wintersaison	1.425	17,4 %
Sommersaison	6.786	82,6 %
<b>Übernachtungen</b>	<b>32.192</b>	
Wintersaison	8.247	25,6 %
Sommersaison	23.945	74,4 %
Nächtigungen je Einwohner:in	4,3	
<b>Betten<sup>1)</sup></b>		
Wintersaison	288	
Sommersaison	366	
<b>Bettenauslastung in %<sup>1)</sup></b>		
Wintersaison	15,8	
Sommersaison	35,6	

Quelle: Land Salzburg <sup>1)</sup> ohne Campingplätze

# Gemeindewahlen

## Bürgermeisterwahl 2024



## Bürgermeister

Freylinger Thomas VP

## Gemeindevertretungswahl 2024

Wahlberechtigte	5.867	
Wahlbeteiligung	75,0 %	
	Stimmen	Mandate
VP	58,2 %	15
FPÖ	8,6 %	2
SPÖ	26,0 %	7
GRÜNE	7,2 %	1

Quelle: Land Salzburg