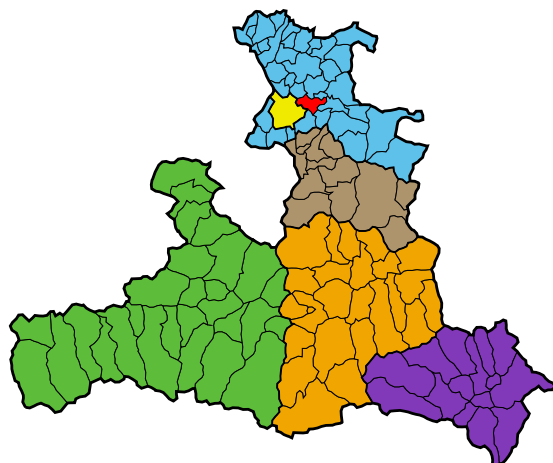


# Gemeinde Koppl

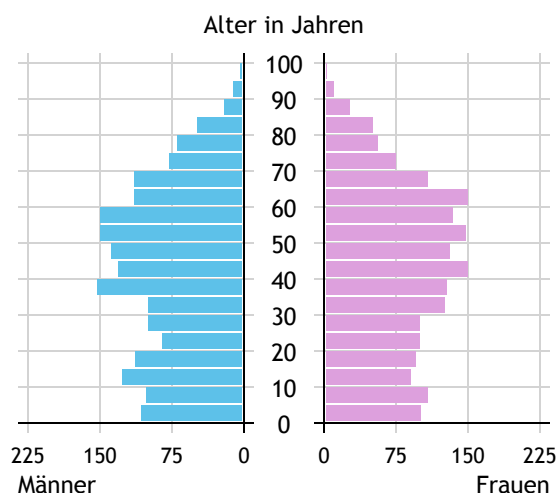


<b>Allgemeines</b>	
Seehöhe	755 m
Katasterfläche	20,9 km <sup>2</sup>
Dauersiedlungsraum	12,4 km <sup>2</sup>
landwirtschaftliche Nutzfläche	9,7 km <sup>2</sup>
Bevölkerung je km <sup>2</sup>	176,2
höchste Erhebung	Gaisberg
Höhe	1.287 m
Entfernung zum Bezirkshauptort	13 km
Entfernung zur Landeshauptstadt	11 km
<b>Politisches</b>	
Politischer Bezirk	Salzburg-Umgebung
Gerichtsbezirk	Thalgau

Quellen: Statistik Austria, Sagis

## Bevölkerung

### Bevölkerungspyramide

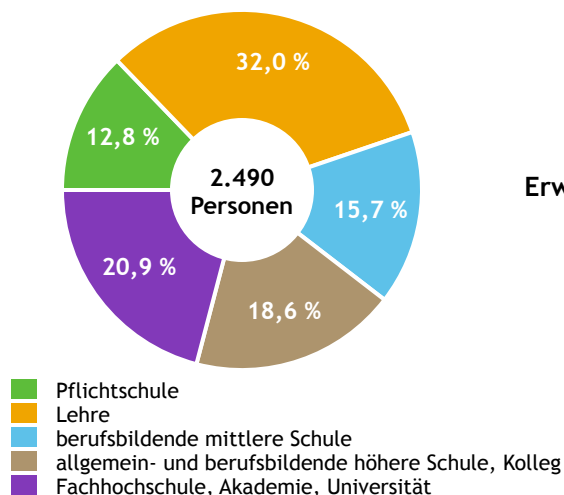


<b>Bevölkerung per 1.1.2023</b>	<b>3.679</b>	
Männer	1.852	50,3 %
Frauen	1.827	49,7 %
ausländische Staatsangehörige	368	10,0 %
<b>Altersstruktur</b>	<b>3.679</b>	
0 bis 5 Jahre	230	6,3 %
6 bis 14 Jahre	387	10,5 %
15 bis 24 Jahre	380	10,3 %
25 bis 64 Jahre	2.050	55,7 %
65 Jahre und älter	632	17,2 %
Durchschnittsalter	41,7	
<b>Entwicklung 2018 bis 2023</b>	<b>+ 207</b>	
Geborene minus Gestorbene	+ 122	
Zuzüge minus Wegzüge <sup>1)</sup>	+ 85	

Quelle: Land Salzburg <sup>1)</sup>inkl. Statistische Korrektur

## Bildung & Erwerbstätigkeit

### Höchste abgeschlossene Ausbildung



<b>15- bis 64-Jährige per 31.10.2020</b>	<b>2.490</b>	
Pflichtschule	318	12,8 %
Lehre	797	32,0 %
berufsbildende mittlere Schule	390	15,7 %
Matura, Kolleg	464	18,6 %
Hochschule, Universität	521	20,9 %

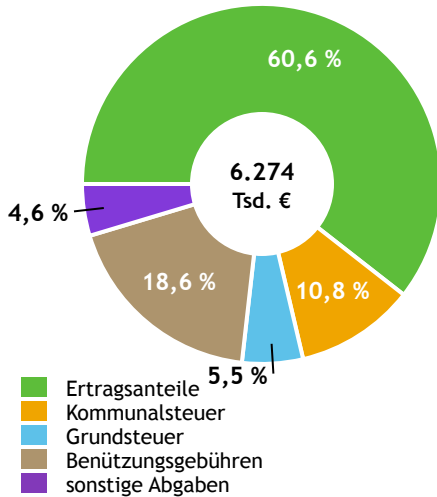
<b>Erwerbspersonen 15 Jahre und älter</b>	<b>2.088</b>	
Selbständige, Mithelfende	290	13,9 %
Unselbständige	1.745	83,6 %
Arbeitslose	53	2,5 %
Erwerbsquote in % <sup>1)</sup>	81,5	

<b>Erwerbsspendler:innen</b>	
Einpendler:innen <sup>2)</sup>	500
Auspender:innen	1.570

Quelle: Statistik Austria <sup>1)</sup>15 bis 64 Jahre <sup>2)</sup>ohne Ausland

# Gemeindefinanzen

## Steuereinnahmen 2021



## Gemeindefinanzen 2021

(in 1.000 €)

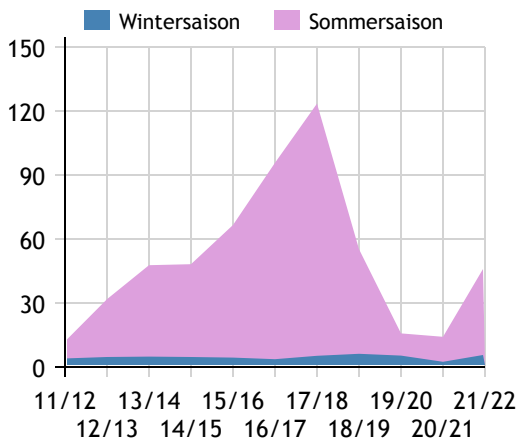
<b>voranschlagswirksame Gebarung</b>		
Einzahlungen	7.988	
Auszahlungen	6.889	
<b>nicht-voranschlagswirksame Gebarung</b>		
Einzahlungen	7.072	
Auszahlungen	7.100	
<b>Steuereinnahmen, Gebühren, Abgaben<sup>1)</sup></b>	<b>6.274</b>	
Ertragsanteile	3.799	60,6 %
Kommunalsteuer	676	10,8 %
Grundsteuer	343	5,5 %
Benützungsgebühren	1.165	18,6 %
sonstige Abgaben <sup>1)</sup>	292	4,6 %

Quelle: Statistik Austria <sup>1)</sup> ohne Fremdenverkehrsabgabe

# Tourismus

## Nächtigungen 2011/12 bis 2021/22

(in 1.000)



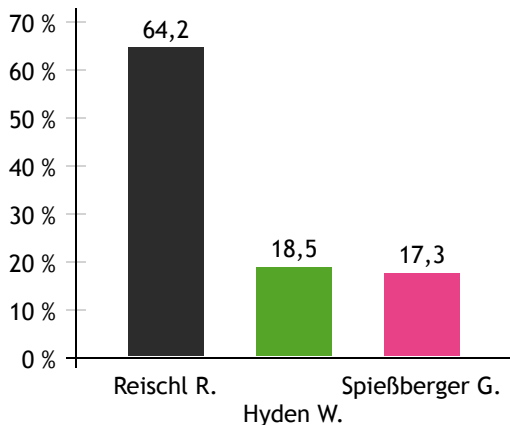
## Tourismusjahr 2021/22

<b>Ankünfte</b>	<b>13.428</b>	
Wintersaison	790	5,9 %
Sommersaison	12.638	94,1 %
<b>Übernachtungen</b>	<b>45.900</b>	
Wintersaison	5.656	12,3 %
Sommersaison	40.244	87,7 %
Nächtigungen je Einwohner:in	12,5	
<b>Betten<sup>1)</sup></b>		
Wintersaison	229	
Sommersaison	235	
<b>Bettenauslastung in %<sup>1)</sup></b>		
Wintersaison	13,6	
Sommersaison	37,2	

Quelle: Land Salzburg <sup>1)</sup> ohne Campingplätze

# Gemeindewahlen

## Bürgermeisterwahl 2024



**Bürgermeister**  
Reischl Rupert      ÖVP

## Gemeindevertretungswahl 2024

Wahlberechtigte	2.966	
Wahlbeteiligung	70,0 %	
	Stimmen	Mandate
ÖVP	46,2 %	10
FPÖ	12,3 %	2
GRÜNE	21,6 %	5
ULK	20,0 %	4

Quelle: Land Salzburg