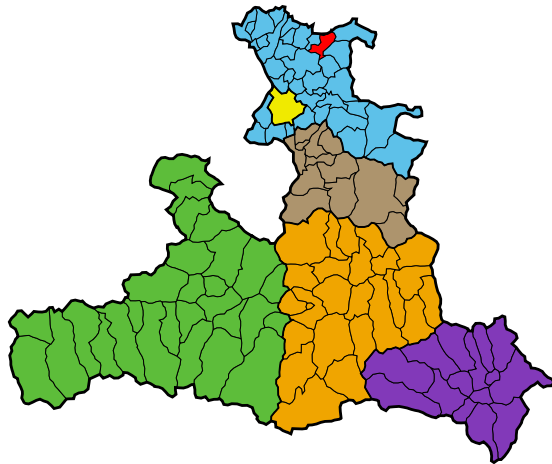


Gemeinde Köstendorf

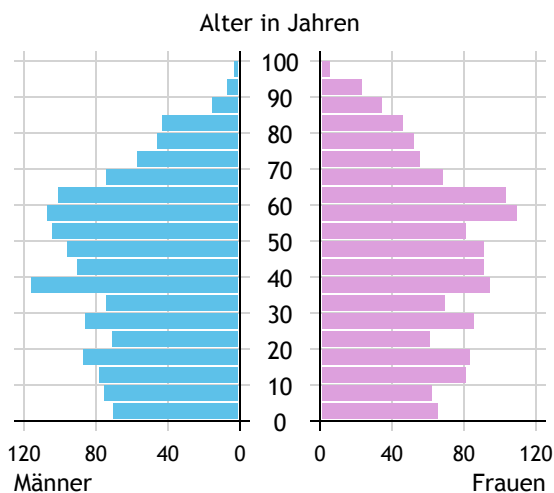


Allgemeines	
Seehöhe	561 m
Katasterfläche	23,1 km ²
Dauersiedlungsraum	16,8 km ²
landwirtschaftliche Nutzfläche	15,1 km ²
Bevölkerung je km ²	115,9
höchste Erhebung	östlicher Rücken des Tannberg
Höhe	745 m
Entfernung zum Bezirkshauptort	8 km
Entfernung zur Landeshauptstadt	25 km
Politisches	
Politischer Bezirk	Salzburg-Umgebung
Gerichtsbezirk	Neumarkt

Quellen: Statistik Austria, Sagis

Bevölkerung

Bevölkerungspyramide

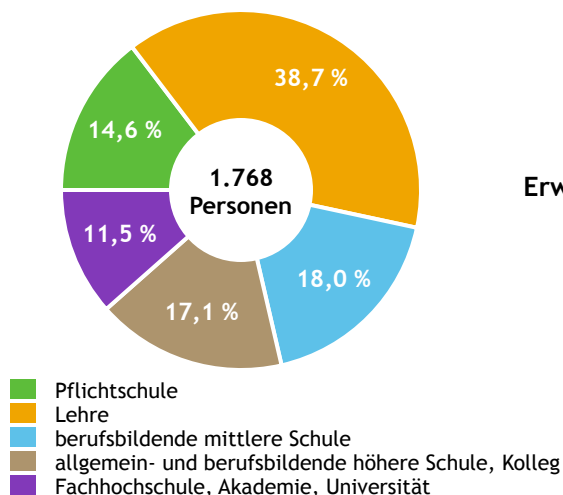


Bevölkerung per 1.1.2023	2.678	
Männer	1.360	50,8 %
Frauen	1.318	49,2 %
ausländische Staatsangehörige	233	8,7 %
Altersstruktur	2.678	
0 bis 5 Jahre	164	6,1 %
6 bis 14 Jahre	255	9,5 %
15 bis 24 Jahre	294	11,0 %
25 bis 64 Jahre	1.465	54,7 %
65 Jahre und älter	500	18,7 %
Durchschnittsalter	42,7	
Entwicklung 2018 bis 2023	+ 47	
Geborene minus Gestorbene	- 23	
Zuzüge minus Wegzüge ¹⁾	+ 70	

Quelle: Land Salzburg ¹⁾inkl. Statistische Korrektur

Bildung & Erwerbstätigkeit

Höchste abgeschlossene Ausbildung

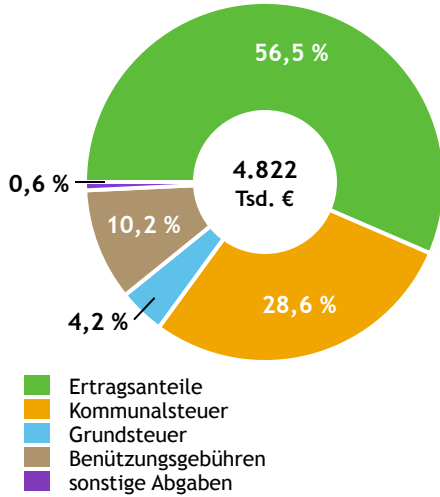


15- bis 64-Jährige per 31.10.2020	1.768	
Pflichtschule	259	14,6 %
Lehre	685	38,7 %
berufsbildende mittlere Schule	318	18,0 %
Matura, Kolleg	302	17,1 %
Hochschule, Universität	204	11,5 %
Erwerbspersonen 15 Jahre und älter	1.472	
Selbständige, Mithelfende	206	14,0 %
Unselbständige	1.223	83,1 %
Arbeitslose	43	2,9 %
Erwerbsquote in % ¹⁾	81,3	
Erwerbsspendler:innen		
Einpendler:innen ²⁾	843	
Auspender:innen	1.051	

Quelle: Statistik Austria ¹⁾15 bis 64 Jahre ²⁾ohne Ausland

Gemeindefinanzen

Steuereinnahmen 2021



Gemeindefinanzen 2021

(in 1.000 €)

voranschlagswirksame Gebarung		
Einzahlungen	9.404	
Auszahlungen	9.394	
nicht-voranschlagswirksame Gebarung		
Einzahlungen	1.824	
Auszahlungen	1.827	
Steuereinnahmen, Gebühren, Abgaben¹⁾		
Ertragsanteile	2.724	56,5 %
Kommunalsteuer	1.377	28,6 %
Grundsteuer	200	4,2 %
Benützungsgebühren	492	10,2 %
sonstige Abgaben ¹⁾	29	0,6 %

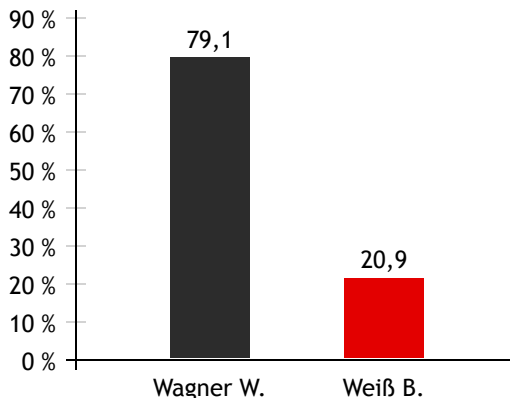
Quelle: Statistik Austria ¹⁾ ohne Fremdenverkehrsabgabe

Tourismus

In dieser Gemeinde werden wegen der geringen Zahl an Nächtigungen bzw. Betrieben die Tourismusdaten nicht erhoben bzw. nicht veröffentlicht.

Gemeindewahlen

Bürgermeisterwahl 2024



Bürgermeister Wagner Wolfgang ÖVP

Gemeindevertretungswahl 2024

Wahlberechtigte	2.229	
Wahlbeteiligung	70,7 %	
	Stimmen	Mandate
ÖVP	66,6 %	13
FPÖ	14,2 %	2
SPÖ	19,2 %	4

Quelle: Land Salzburg