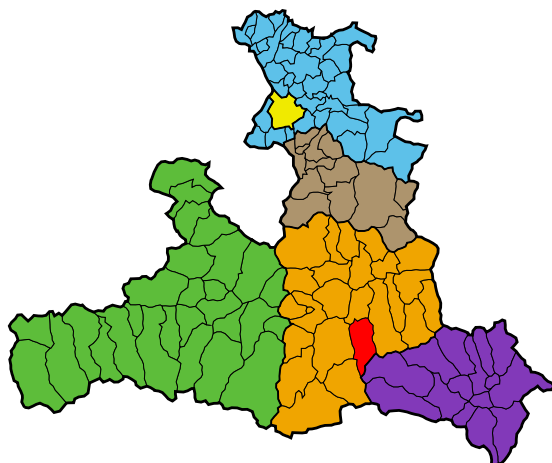


Gemeinde Kleinarl

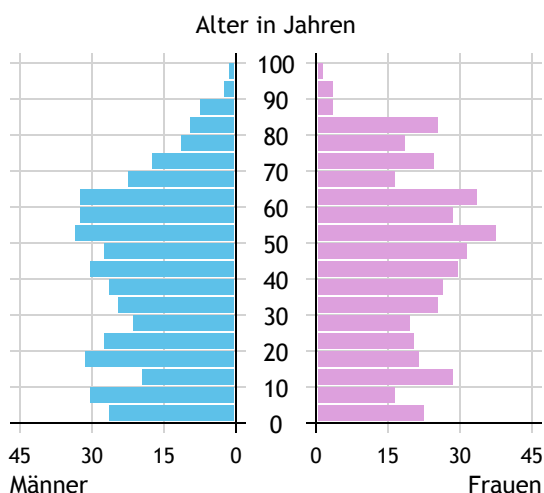


Allgemeines	
Seehöhe	1.008 m
Katasterfläche	70,6 km ²
Dauersiedlungsraum	4,4 km ²
landwirtschaftliche Nutzfläche	4,4 km ²
Bevölkerung je km ²	11,5
höchste Erhebung	Faulkogel
Höhe	2.654 m
Entfernung zum Bezirkshauptort	16 km
Entfernung zur Landeshauptstadt	74 km
Politisches	
Politischer Bezirk	Sankt Johann i.Pg.
Gerichtsbezirk	Sankt Johann i.Pg.

Quellen: Statistik Austria, Sagis

Bevölkerung

Bevölkerungspyramide

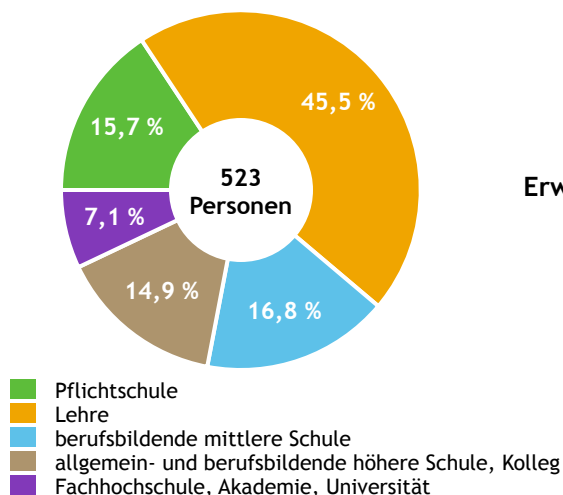


Bevölkerung per 1.1.2023	812
Männer	407 50,1 %
Frauen	405 49,9 %
ausländische Staatsangehörige	59 7,3 %
Altersstruktur	812
0 bis 5 Jahre	58 7,1 %
6 bis 14 Jahre	77 9,5 %
15 bis 24 Jahre	95 11,7 %
25 bis 64 Jahre	437 53,8 %
65 Jahre und älter	145 17,9 %
Durchschnittsalter	42,1
Entwicklung 2018 bis 2023	+ 20
Geborene minus Gestorbene	+ 25
Zuzüge minus Wegzüge ¹⁾	- 5

Quelle: Land Salzburg ¹⁾inkl. Statistische Korrektur

Bildung & Erwerbstätigkeit

Höchste abgeschlossene Ausbildung



15- bis 64-Jährige per 31.10.2020	523
Pflichtschule	82 15,7 %
Lehre	238 45,5 %
berufsbildende mittlere Schule	88 16,8 %
Matura, Kolleg	78 14,9 %
Hochschule, Universität	37 7,1 %

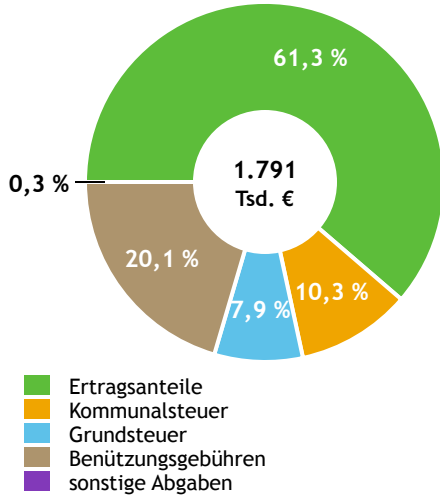
Erwerbspersonen 15 Jahre und älter	425
Selbständige, Mithelfende	71 16,7 %
Unselbständige	302 71,1 %
Arbeitslose	52 12,2 %
Erwerbsquote in % ¹⁾	80,7

Erwerbsspendler:innen	
Einpendler:innen ²⁾	58
Auspender:innen	201

Quelle: Statistik Austria ¹⁾15 bis 64 Jahre ²⁾ohne Ausland

Gemeindefinanzen

Steuereinnahmen 2021



Gemeindefinanzen 2021

(in 1.000 €)

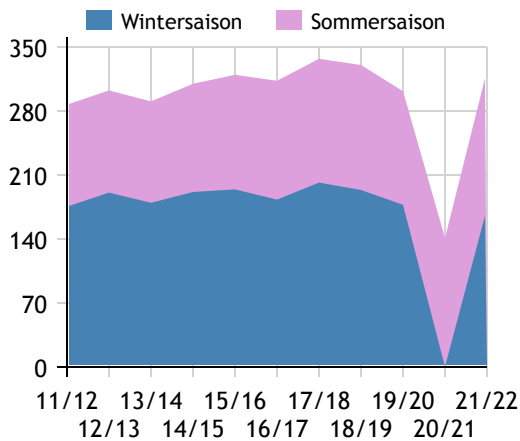
voranschlagswirksame Gebarung		
Einzahlungen	3.135	
Auszahlungen	2.969	
nicht-voranschlagswirksame Gebarung		
Einzahlungen	811	
Auszahlungen	791	
Steuereinnahmen, Gebühren, Abgaben¹⁾	1.791	
Ertragsanteile	1.098	61,3 %
Kommunalsteuer	185	10,3 %
Grundsteuer	142	7,9 %
Benützungsgebühren	360	20,1 %
sonstige Abgaben ¹⁾	6	0,3 %

Quelle: Statistik Austria ¹⁾ ohne Fremdenverkehrsabgabe

Tourismus

Nächtigungen 2011/12 bis 2021/22

(in 1.000)



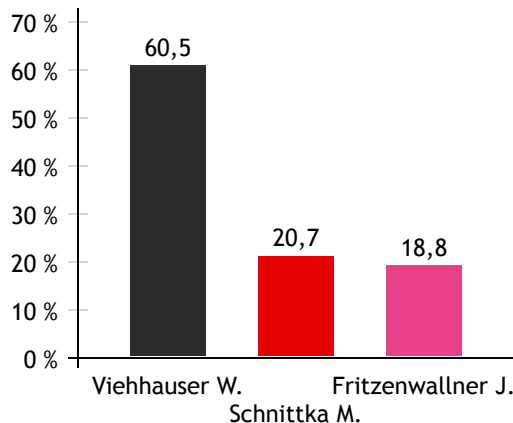
Tourismusjahr 2021/22

Ankünfte	53.517	
Wintersaison	27.698	51,8 %
Sommersaison	25.819	48,2 %
Übernachtungen	315.875	
Wintersaison	165.471	52,4 %
Sommersaison	150.404	47,6 %
Nächtigungen je Einwohner:in	388,5	
Betten¹⁾		
Wintersaison	2.089	
Sommersaison	1.934	
Bettenauslastung in %¹⁾		
Wintersaison	43,4	
Sommersaison	42,1	

Quelle: Land Salzburg ¹⁾ ohne Campingplätze

Gemeindewahlen

Bürgermeisterwahl 2024



Bürgermeister

Viehhauser Wolfgang ÖVP

Gemeindevertretungswahl 2024

Wahlberechtigte	676	
Wahlbeteiligung	85,5 %	
	Stimmen	Mandate
ÖVP	55,4 %	8
SPÖ	24,8 %	3
FDK	19,8 %	2

Quelle: Land Salzburg