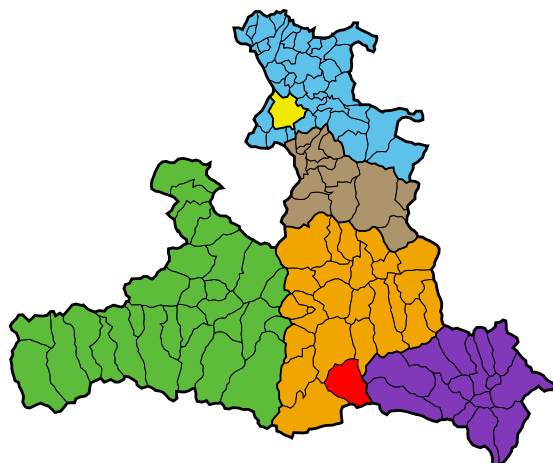


Gemeinde Hüttschlag

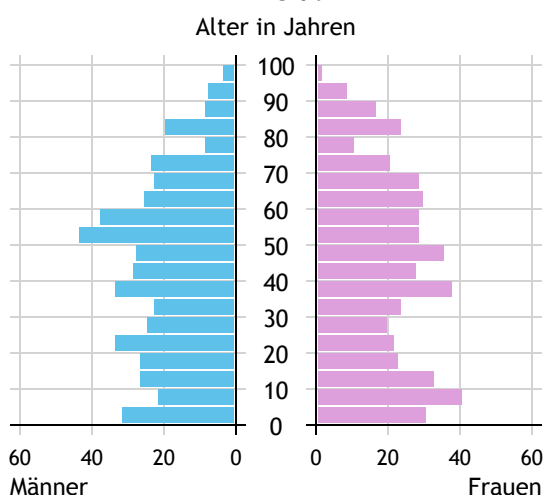


Allgemeines	
Seehöhe	1.030 m
Katasterfläche	97,2 km ²
Dauersiedlungsraum	5,0 km ²
landwirtschaftliche Nutzfläche	5,0 km ²
Bevölkerung je km ²	9,3
höchste Erhebung	Keeskogel
Höhe	2.884 m
Entfernung zum Bezirkshauptort	25 km
Entfernung zur Landeshauptstadt	84 km
Politisches	
Politischer Bezirk	Sankt Johann i.Pg.
Gerichtsbezirk	Sankt Johann i.Pg.

Quellen: Statistik Austria, Sagis

Bevölkerung

Bevölkerungspyramide

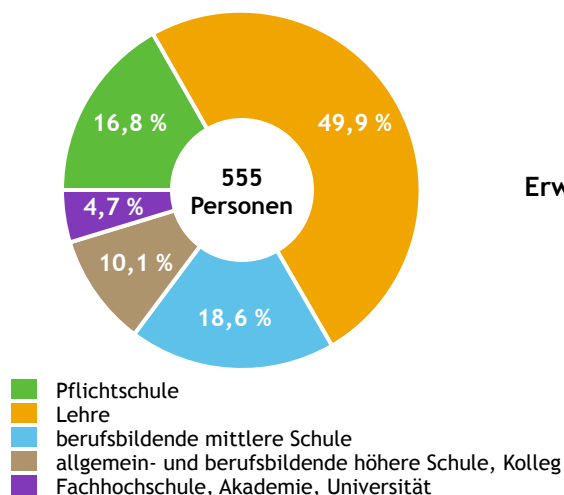


Bevölkerung per 1.1.2023	903	
Männer	446	49,4 %
Frauen	457	50,6 %
ausländische Staatsangehörige	42	4,7 %
Altersstruktur		903
0 bis 5 Jahre	66	7,3 %
6 bis 14 Jahre	108	12,0 %
15 bis 24 Jahre	98	10,9 %
25 bis 64 Jahre	449	49,7 %
65 Jahre und älter	182	20,2 %
Durchschnittsalter	42,1	
Entwicklung 2018 bis 2023		
Geborene minus Gestorbene	+ 32	
Zuzüge minus Wegzüge ¹⁾	- 40	

Quelle: Land Salzburg ¹⁾inkl. Statistische Korrektur

Bildung & Erwerbstätigkeit

Höchste abgeschlossene Ausbildung



15- bis 64-Jährige per 31.10.2020	555	
Pflichtschule	93	16,8 %
Lehre	277	49,9 %
berufsbildende mittlere Schule	103	18,6 %
Matura, Kolleg	56	10,1 %
Hochschule, Universität	26	4,7 %

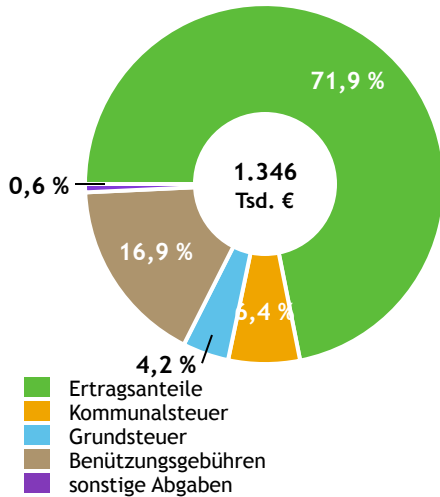
Erwerbspersonen 15 Jahre und älter	484	
Selbständige, Mithelfende	59	12,2 %
Unselbständige	413	85,3 %
Arbeitslose	12	2,5 %
Erwerbsquote in % ¹⁾	85,0	

Erwerbspendler:innen	
Einpendler:innen ²⁾	35
Auspender:innen	308

Quelle: Statistik Austria ¹⁾15 bis 64 Jahre ²⁾ohne Ausland

Gemeindefinanzen

Steuereinnahmen 2021



Gemeindefinanzen 2021

(in 1.000 €)

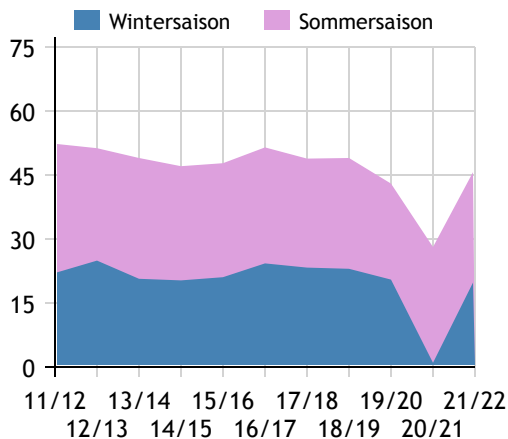
voranschlagswirksame Gebarung			
Einzahlungen	2.479		
Auszahlungen	2.222		
nicht-voranschlagswirksame Gebarung			
Einzahlungen	746		
Auszahlungen	726		
Steuereinnahmen, Gebühren, Abgaben¹⁾	1.346		
Ertragsanteile	967	71,9 %	
Kommunalsteuer	87	6,4 %	
Grundsteuer	56	4,2 %	
Benützungsgebühren	228	16,9 %	
sonstige Abgaben ¹⁾	9	0,6 %	

Quelle: Statistik Austria ¹⁾ ohne Fremdenverkehrsabgabe

Tourismus

Nächtigungen 2011/12 bis 2021/22

(in 1.000)



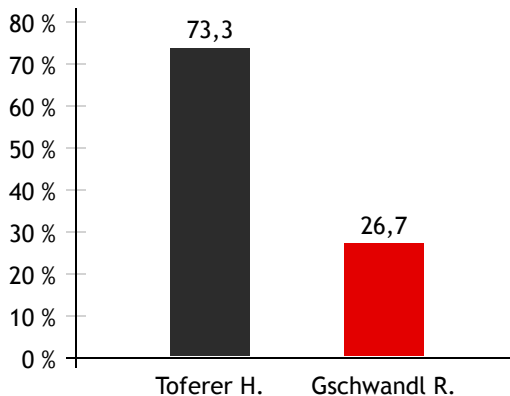
Tourismusjahr 2021/22

Ankünfte	8.403	
Wintersaison	3.857	45,9 %
Sommersaison	4.546	54,1 %
Übernachtungen	45.654	
Wintersaison	19.771	43,3 %
Sommersaison	25.883	56,7 %
Nächtigungen je Einwohner:in	50,4	
Betten¹⁾		
Wintersaison	440	
Sommersaison	465	
Bettenauslastung in %¹⁾		
Wintersaison	24,8	
Sommersaison	30,3	

Quelle: Land Salzburg ¹⁾ ohne Campingplätze

Gemeindewahlen

Bürgermeisterwahl 2024



Bürgermeister
Toferer Hans ÖVP

Gemeindevertretungswahl 2024

Wahlberechtigte	714		
Wahlbeteiligung	84,5 %		
	Stimmen	Mandate	
ÖVP	60,3 %	8	
SPÖ	39,7 %	5	

Quelle: Land Salzburg