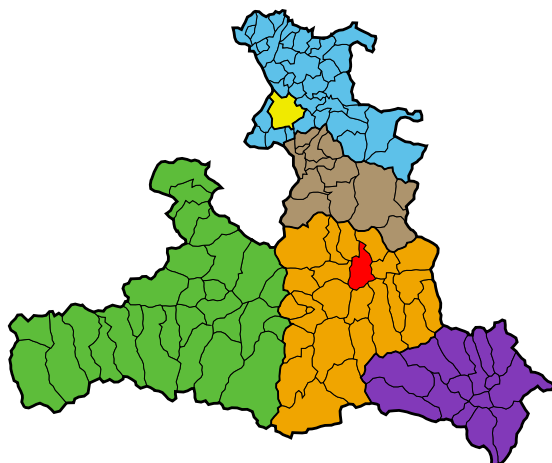


Gemeinde Hüttau

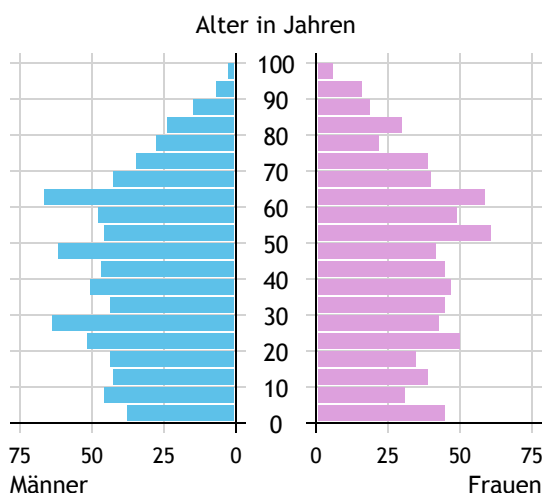


Allgemeines	
Seehöhe	697 m
Katasterfläche	53,6 km ²
Dauersiedlungsraum	8,4 km ²
landwirtschaftliche Nutzfläche	8,1 km ²
Bevölkerung je km ²	27,8
höchste Erhebung	Hochgründeck
Höhe	1.827 m
Entfernung zum Bezirkshauptort	26 km
Entfernung zur Landeshauptstadt	61 km
Politisches	
Politischer Bezirk	Sankt Johann i.Pg.
Gerichtsbezirk	Sankt Johann i.Pg.

Quellen: Statistik Austria, Sagis

Bevölkerung

Bevölkerungspyramide

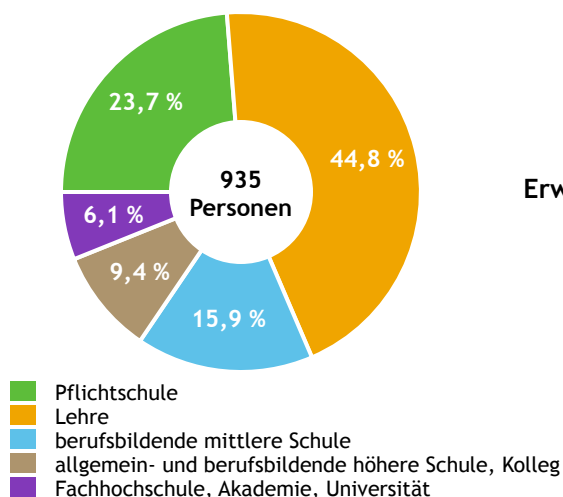


Bevölkerung per 1.1.2023	1.490	
Männer	767	51,5 %
Frauen	723	48,5 %
ausländische Staatsangehörige	279	18,7 %
Altersstruktur	1.490	
0 bis 5 Jahre	94	6,3 %
6 bis 14 Jahre	136	9,1 %
15 bis 24 Jahre	173	11,6 %
25 bis 64 Jahre	788	52,9 %
65 Jahre und älter	299	20,1 %
Durchschnittsalter	43,1	
Entwicklung 2018 bis 2023	- 2	
Geborene minus Gestorbene	- 42	
Zuzüge minus Wegzüge ¹⁾	+ 40	

Quelle: Land Salzburg ¹⁾inkl. Statistische Korrektur

Bildung & Erwerbstätigkeit

Höchste abgeschlossene Ausbildung



15- bis 64-Jährige per 31.10.2020	935	
Pflichtschule	222	23,7 %
Lehre	419	44,8 %
berufsbildende mittlere Schule	149	15,9 %
Matura, Kolleg	88	9,4 %
Hochschule, Universität	57	6,1 %

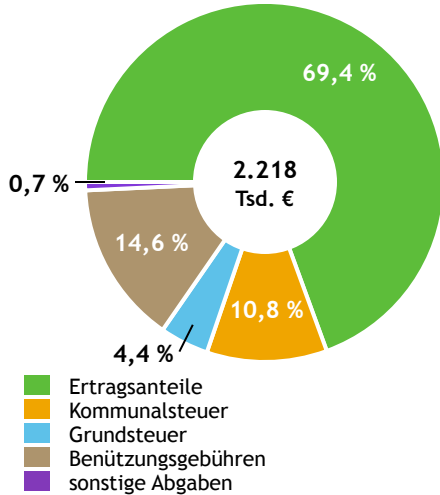
Erwerbspersonen 15 Jahre und älter	780	
Selbständige, Mithelfende	118	15,1 %
Unselbständige	626	80,3 %
Arbeitslose	36	4,6 %
Erwerbsquote in % ¹⁾	81,6	

Erwerbspendler:innen	
Einpendler:innen ²⁾	157
Auspendler:innen	529

Quelle: Statistik Austria ¹⁾15 bis 64 Jahre ²⁾ohne Ausland

Gemeindefinanzen

Steuereinnahmen 2021



Gemeindefinanzen 2021

(in 1.000 €)

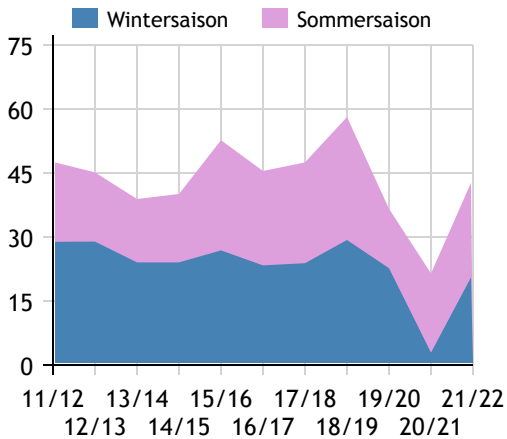
voranschlagswirksame Gebarung		
Einzahlungen	3.354	
Auszahlungen	2.734	
nicht-voranschlagswirksame Gebarung		
Einzahlungen	1.103	
Auszahlungen	1.105	
Steuereinnahmen, Gebühren, Abgaben¹⁾	2.218	
Ertragsanteile	1.539	69,4 %
Kommunalsteuer	240	10,8 %
Grundsteuer	97	4,4 %
Benützungsgebühren	324	14,6 %
sonstige Abgaben ¹⁾	16	0,7 %

Quelle: Statistik Austria ¹⁾ ohne Fremdenverkehrsabgabe

Tourismus

Nächtigungen 2011/12 bis 2021/22

(in 1.000)



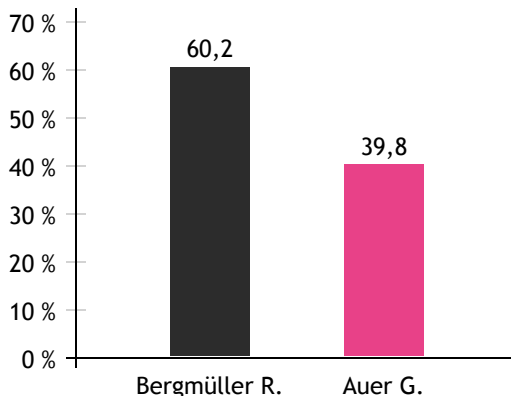
Tourismusjahr 2021/22

Ankünfte	14.010	
Wintersaison	5.098	36,4 %
Sommersaison	8.912	63,6 %
Übernachtungen	42.681	
Wintersaison	20.550	48,1 %
Sommersaison	22.131	51,9 %
Nächtigungen je Einwohner:in	29,3	
Betten¹⁾		
Wintersaison	462	
Sommersaison	464	
Bettenauslastung in %¹⁾		
Wintersaison	24,6	
Sommersaison	25,9	

Quelle: Land Salzburg ¹⁾ ohne Campingplätze

Gemeindewahlen

Bürgermeisterwahl 2024



Bürgermeister
Bergmüller Rupert ÖVP

Gemeindevertretungswahl 2024

Wahlberechtigte	1.171	
Wahlbeteiligung	78,9 %	
	Stimmen	Mandate
ÖVP	58,9 %	8
PROHN	41,1 %	5

Quelle: Land Salzburg