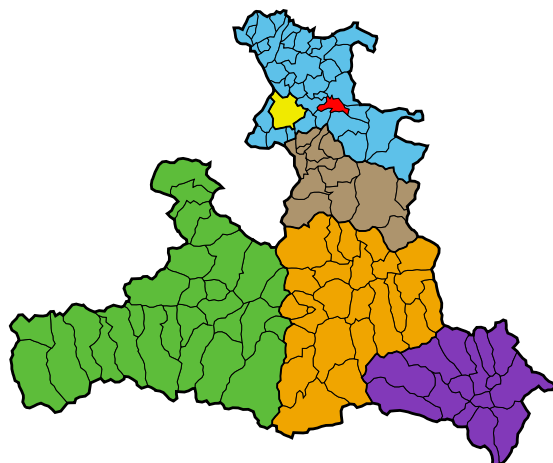


# Gemeinde Hof

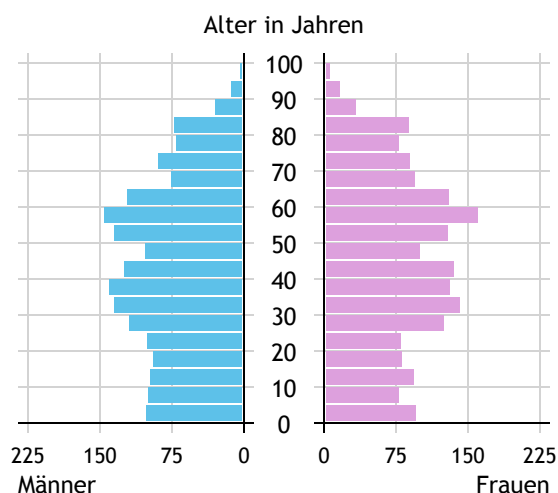


<b>Allgemeines</b>	
Seehöhe	739 m
Katasterfläche	19,7 km <sup>2</sup>
Dauersiedlungsraum	9,8 km <sup>2</sup>
landwirtschaftliche Nutzfläche	6,9 km <sup>2</sup>
Bevölkerung je km <sup>2</sup>	184,4
höchste Erhebung	Filbling (nordwestlicher Rücken)
Höhe	1.281 m
Entfernung zum Bezirkshauptort	20 km
Entfernung zur Landeshauptstadt	16 km
<b>Politisches</b>	
Politischer Bezirk	Salzburg-Umgebung
Gerichtsbezirk	Thalgau

Quellen: Statistik Austria, Sagis

## Bevölkerung

### Bevölkerungspyramide

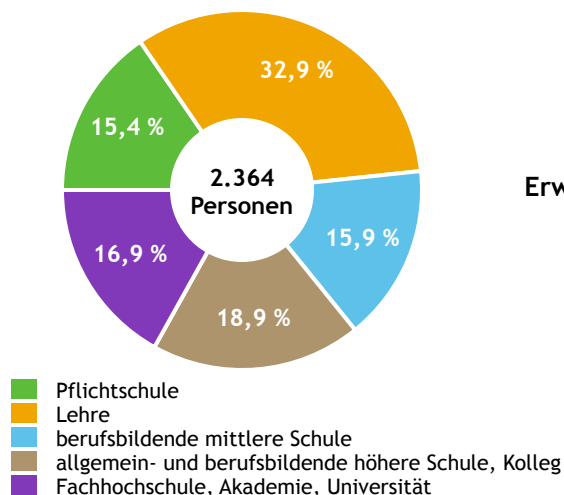


<b>Bevölkerung per 1.1.2023</b>	<b>3.630</b>	
Männer	1.809	49,8 %
Frauen	1.821	50,2 %
ausländische Staatsangehörige	507	14,0 %
<b>Altersstruktur</b>		<b>3.630</b>
0 bis 5 Jahre	225	6,2 %
6 bis 14 Jahre	321	8,8 %
15 bis 24 Jahre	344	9,5 %
25 bis 64 Jahre	2.024	55,8 %
65 Jahre und älter	716	19,7 %
Durchschnittsalter	43,3	
<b>Entwicklung 2018 bis 2023</b>		<b>+ 68</b>
Geborene minus Gestorbene	- 43	
Zuzüge minus Wegzüge <sup>1)</sup>	+ 111	

Quelle: Land Salzburg <sup>1)</sup>inkl. Statistische Korrektur

## Bildung & Erwerbstätigkeit

### Höchste abgeschlossene Ausbildung



<b>15- bis 64-Jährige per 31.10.2020</b>	<b>2.364</b>	
Pflichtschule	365	15,4 %
Lehre	777	32,9 %
berufsbildende mittlere Schule	375	15,9 %
Matura, Kolleg	447	18,9 %
Hochschule, Universität	400	16,9 %

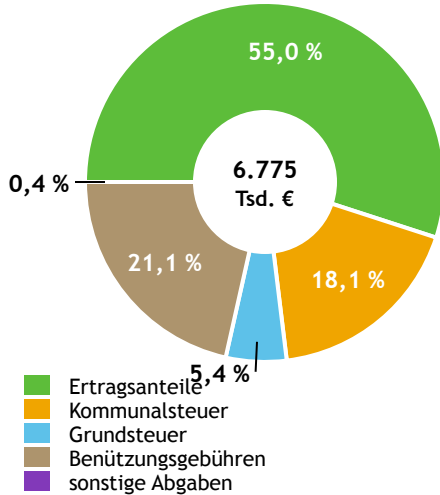
<b>Erwerbspersonen 15 Jahre und älter</b>	<b>1.966</b>	
Selbständige, Mithelfende	245	12,5 %
Unselbständige	1.644	83,6 %
Arbeitslose	77	3,9 %
Erwerbsquote in % <sup>1)</sup>	81,3	

<b>Erwerbsspendler:innen</b>	
Einpendler:innen <sup>2)</sup>	1.050
Auspender:innen	1.340

Quelle: Statistik Austria <sup>1)</sup>15 bis 64 Jahre <sup>2)</sup>ohne Ausland

# Gemeindefinanzen

## Steuereinnahmen 2021



## Gemeindefinanzen 2021

(in 1.000 €)

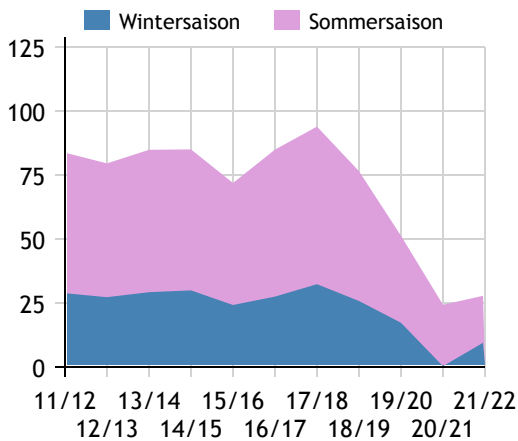
<b>voranschlagswirksame Gebarung</b>		
Einzahlungen	9.356	
Auszahlungen	9.210	
<b>nicht-voranschlagswirksame Gebarung</b>		
Einzahlungen	3.503	
Auszahlungen	3.465	
<b>Steuereinnahmen, Gebühren, Abgaben<sup>1)</sup></b>	<b>6.775</b>	
Ertragsanteile	3.725	55,0 %
Kommunalsteuer	1.226	18,1 %
Grundsteuer	368	5,4 %
Benützungsgebühren	1.430	21,1 %
sonstige Abgaben <sup>1)</sup>	27	0,4 %

Quelle: Statistik Austria <sup>1)</sup> ohne Fremdenverkehrsabgabe

# Tourismus

## Nächtigungen 2011/12 bis 2021/22

(in 1.000)



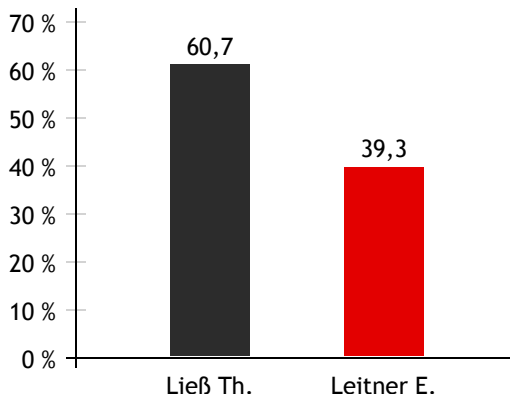
## Tourismusjahr 2021/22

<b>Ankünfte</b>	<b>10.080</b>	
Wintersaison	3.769	37,4 %
Sommersaison	6.311	62,6 %
<b>Übernachtungen</b>	<b>27.806</b>	
Wintersaison	9.438	33,9 %
Sommersaison	18.368	66,1 %
Nächtigungen je Einwohner:in	7,8	
<b>Betten<sup>1)</sup></b>		
Wintersaison	691	
Sommersaison	706	
<b>Bettenauslastung in %<sup>1)</sup></b>		
Wintersaison	7,5	
Sommersaison	14,1	

Quelle: Land Salzburg <sup>1)</sup> ohne Campingplätze

# Gemeindewahlen

## Bürgermeisterwahl 2024



## Bürgermeister

Ließ Thomas

ÖVP

## Gemeindevertretungswahl 2024

Wahlberechtigte	2.942	
Wahlbeteiligung	66,5 %	
	Stimmen	Mandate
ÖVP	44,6 %	10
FPÖ	15,3 %	3
SPÖ	21,3 %	4
HUG	18,8 %	4

Quelle: Land Salzburg