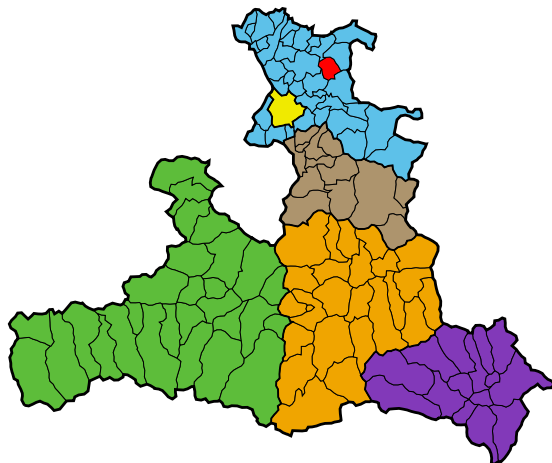


# Gemeinde Henndorf am Wallersee

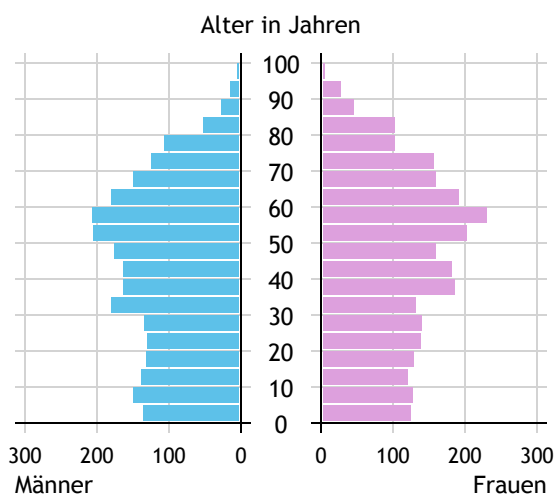


<b>Allgemeines</b>	
Seehöhe	551 m
Katasterfläche	23,5 km <sup>2</sup>
Dauersiedlungsraum	15,4 km <sup>2</sup>
landwirtschaftliche Nutzfläche	11,8 km <sup>2</sup>
Bevölkerung je km <sup>2</sup>	216,1
höchste Erhebung	Große Plaike
Höhe	1.034 m
Entfernung zum Bezirkshauptort	6 km
Entfernung zur Landeshauptstadt	19 km
<b>Politisches</b>	
Politischer Bezirk	Salzburg-Umgebung
Gerichtsbezirk	Neumarkt

Quellen: Statistik Austria, Sagis

## Bevölkerung

### Bevölkerungspyramide

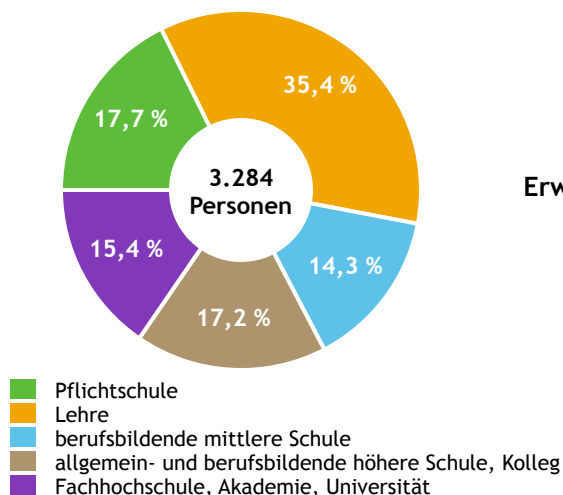


<b>Bevölkerung per 1.1.2023</b>	<b>5.078</b>	
Männer	2.496	49,2 %
Frauen	2.582	50,8 %
ausländische Staatsangehörige	573	11,3 %
<b>Altersstruktur</b>	<b>5.078</b>	
0 bis 5 Jahre	312	6,1 %
6 bis 14 Jahre	461	9,1 %
15 bis 24 Jahre	513	10,1 %
25 bis 64 Jahre	2.769	54,5 %
65 Jahre und älter	1.023	20,1 %
Durchschnittsalter	43,5	
<b>Entwicklung 2018 bis 2023</b>	<b>+ 131</b>	
Geborene minus Gestorbene	+ 106	
Zuzüge minus Wegzüge <sup>1)</sup>	+ 25	

Quelle: Land Salzburg <sup>1)</sup>inkl. Statistische Korrektur

## Bildung & Erwerbstätigkeit

### Höchste abgeschlossene Ausbildung



<b>15- bis 64-Jährige per 31.10.2020</b>	<b>3.284</b>	
Pflichtschule	581	17,7 %
Lehre	1.161	35,4 %
berufsbildende mittlere Schule	469	14,3 %
Matura, Kolleg	566	17,2 %
Hochschule, Universität	507	15,4 %

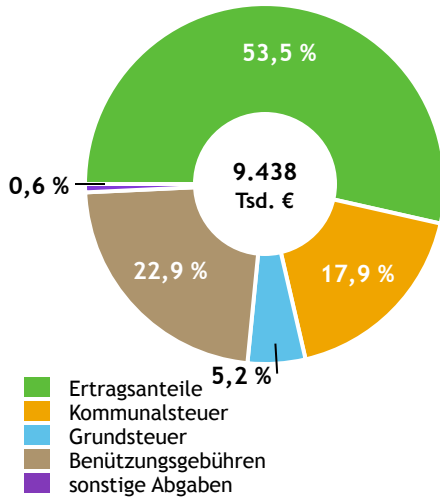
<b>Erwerbspersonen 15 Jahre und älter</b>	<b>2.787</b>	
Selbständige, Mithelfende	362	13,0 %
Unselbständige	2.343	84,1 %
Arbeitslose	82	2,9 %
Erwerbsquote in % <sup>1)</sup>	82,8	

<b>Erwerbsspendler:innen</b>	
Einpendler:innen <sup>2)</sup>	1.244
Auspendler:innen	1.952

Quelle: Statistik Austria <sup>1)</sup>15 bis 64 Jahre <sup>2)</sup>ohne Ausland

# Gemeindefinanzen

## Steuereinnahmen 2021



## Gemeindefinanzen 2021

(in 1.000 €)

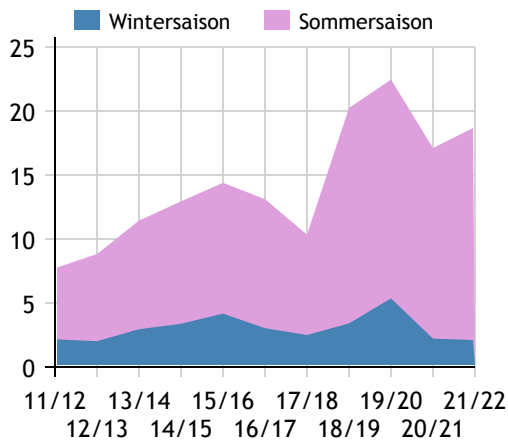
<b>voranschlagswirksame Gebarung</b>		
Einzahlungen	17.616	
Auszahlungen	17.143	
<b>nicht-voranschlagswirksame Gebarung</b>		
Einzahlungen	4.359	
Auszahlungen	4.415	
<b>Steuereinnahmen, Gebühren, Abgaben<sup>1)</sup></b>	<b>9.438</b>	
Ertragsanteile	5.048	53,5 %
Kommunalsteuer	1.689	17,9 %
Grundsteuer	488	5,2 %
Benützungsgebühren	2.159	22,9 %
sonstige Abgaben <sup>1)</sup>	53	0,6 %

Quelle: Statistik Austria <sup>1)</sup> ohne Fremdenverkehrsabgabe

# Tourismus

## Nächtigungen 2011/12 bis 2021/22

(in 1.000)



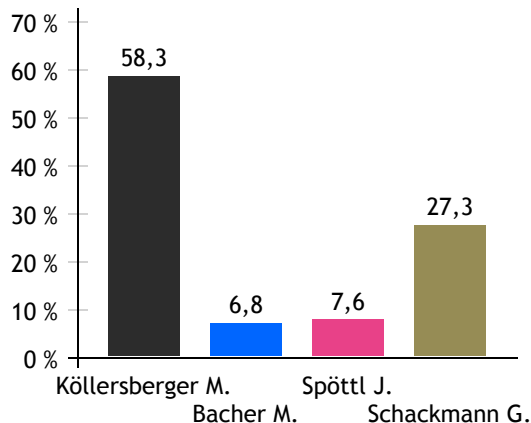
## Tourismusjahr 2021/22

<b>Ankünfte</b>	<b>6.639</b>	
Wintersaison	634	9,5 %
Sommersaison	6.005	90,5 %
<b>Übernachtungen</b>	<b>18.670</b>	
Wintersaison	2.102	11,3 %
Sommersaison	16.568	88,7 %
Nächtigungen je Einwohner:in	3,7	
<b>Betten<sup>1)</sup></b>		
Wintersaison	103	
Sommersaison	113	
<b>Bettenauslastung in %<sup>1)</sup></b>		
Wintersaison	10,1	
Sommersaison	38,3	

Quelle: Land Salzburg <sup>1)</sup> ohne Campingplätze

# Gemeindewahlen

## Bürgermeisterwahl 2024



**Bürgermeister**  
Köllersberger Martin      ÖVP

## Gemeindevertretungswahl 2024

Wahlberechtigte	4.158	
Wahlbeteiligung	72,4 %	
	Stimmen	Mandate
ÖVP	42,6 %	11
FPÖ	10,9 %	3
SPÖ	11,7 %	3
GRÜNE	9,4 %	2
FMH	5,5 %	1
Team Für Henndorf	19,9 %	5

Quelle: Land Salzburg